











SYMBOLBRUK

-  FELLES UTEAREAL
-  PRIVAT UTEAREAL
-  REKKEHUS
-  FLEIRMANNSBUSTAD
-  PARKERINGSPLASS
-  VEG
-  FORTAU/ GANG- OG SYKKELVEG
-  INNGANG
-  GJENNOMSNITTELEG PLANERT TERRENG
-  BYGGEGRENSE

ILLUSTRASJONSPLAN - OMRÅDEPLAN KLEPPEDALEN- TORSVIK, FELT BB1-5

FORSLAGSSTILLAR: WEBU AS
 UTARBEIDA AV: PLOTTAPLAN / 21/10-2019

Kartopplysningar

Kjelde for basiskart:
 Dato for basiskart:
 Koordinatsystem: UTM sone 32 basert på EUREF89/WGS84
 Høgdegrunnlag: NN1954

