

A scenic landscape photograph of a large body of water, likely a fjord, with a suspension bridge in the distance. The water is calm and reflects the sky and the bridge. The sky is a clear, light blue. In the foreground, there are green trees and a small island with a single tree in the water. The overall atmosphere is peaceful and natural.

Kommunestyret Øygarden kommune

11. mai 2023

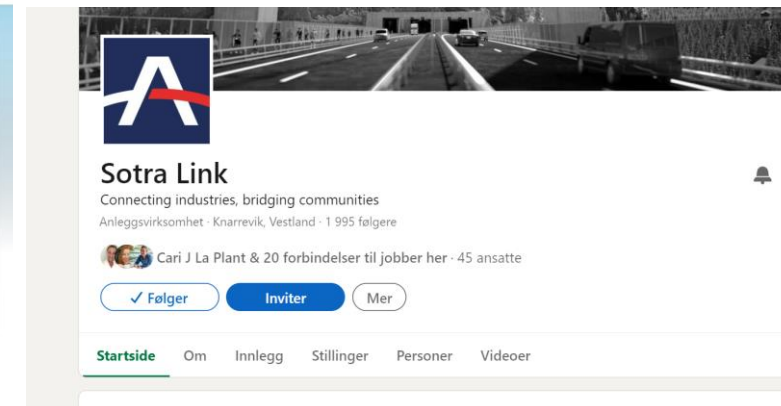
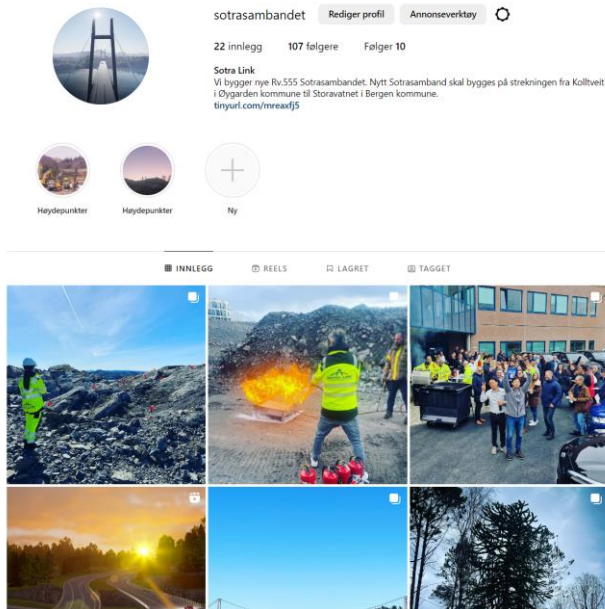
Første spadetak 22. mars 2023



Eksterne kommunikasjonskanaler



- www.sotralink.no: 13 000 unike besøkende siste måned. Hovedkilden for informasjon
- LinkedIn: 2 000 følgere
- Facebook: 1 815 følgere
- Nyhetsbrev: 864 abonnenter
- Sprengningsvarsel SMS: ca. 250 abonnenter (PEAB, Kolltveit)
- Instagram: 107 følgere, 410 rekkevidde (unike kontoer)






Statens vegvesen



RV. 555 SOTRASAMBANDET

FÅ JAMLEGE OPPDATERINGAR FRÅ BYGGEPROSJEKTET

MELD DEG PÅ NYHEITSBREV FRÅ SOTRASAMBANDET
eller bli oppdatert på www.sotralink.no



SCANN QR - KODEN

KONTAKT

Nabokontakt: 412 95 160 (mellom kl. 09 – 14)

Email: Sotrasambandet@sotralink.no

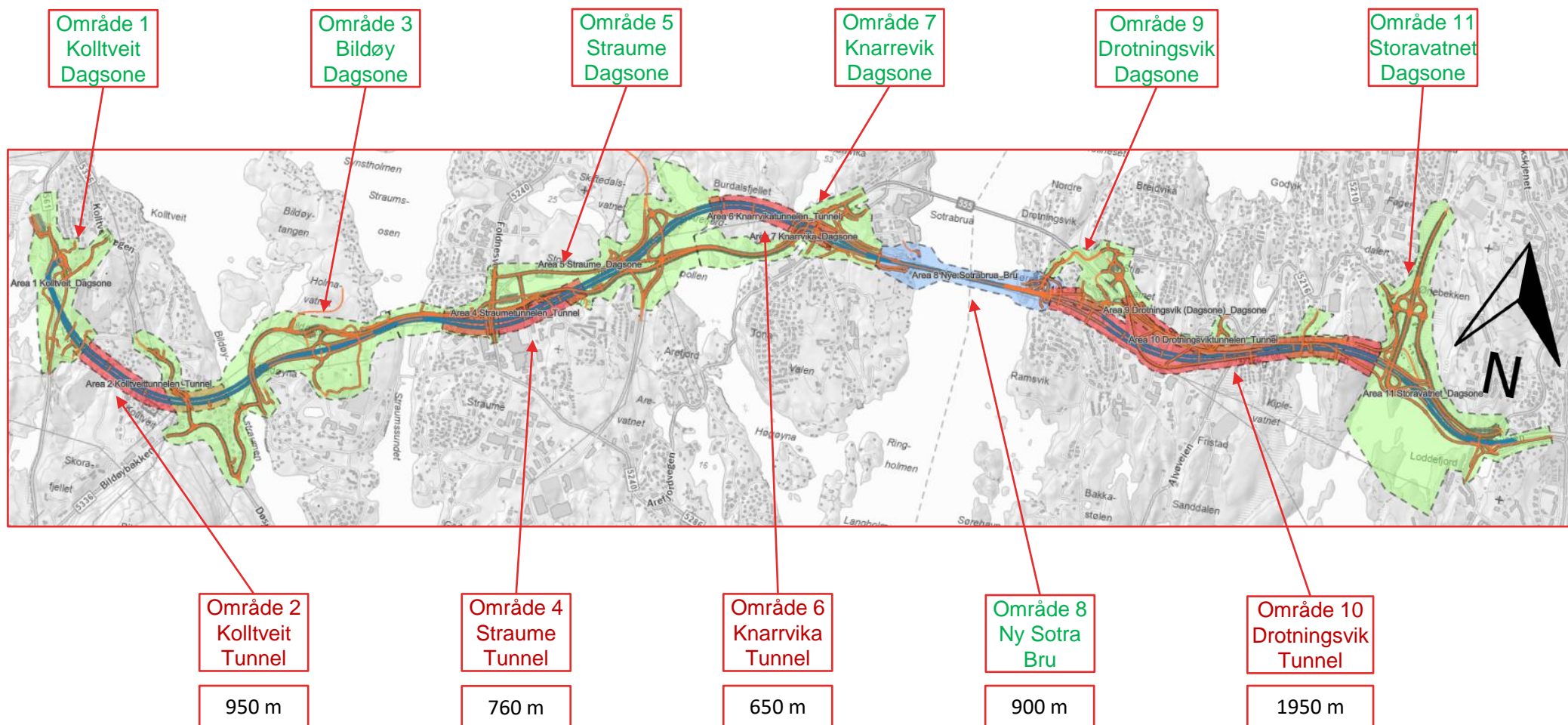
Følg oss på: www.facebook.com/sotrasambandet og
www.vegvesen.no/vegprosjekter/riksveg/sotrabergeren

Vi er også på Instagram (Rv555 Sotrasambandet) og LinkedIn (Sotra Link).

Hovedtall:



Byggingen er delt inn i 11 områder



Område 1, Kolltveit



Forberedelser riggområde

Midlertidig lagring av masser

Installering av byggestrøm

Tunneldriving vil starte opp i sommer

Område 1
Kolltveit
Dagsone



Område 3, Bildøy



Kolltveit tunnel –
forberedelser østre portal



Opparbeidelse av
lagerareale

Område 3
Bildøy
Dagsone



Område 5, Straume



Arbeider med omlegging av høyspentledning og transformatorstasjon



Riving av hytter på vestsiden av Arefjordpollen.

Område 5
Straume
Dagsone



Område 7, Knarrevik



PEAB asfaltverk. Sprengning for å flytte massedeponi og frigjøre plass til bru

Adkomstvei nummer 1 til forankringskammeret

Utvidelse av eksisterende veier og ny adkomstvei


Område 7
Knarrevik
Dagsone



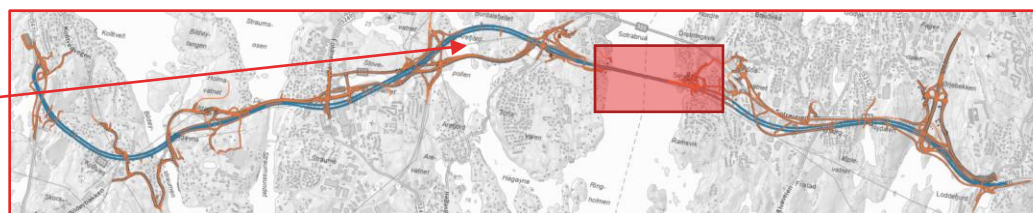
Område 8, Ny Sotra bru



Rivning av deler av brygge, for å gjøre plass for brutårnet



Område 8
Ny Sotra
bru






Område 9, Drotningvik



Utvidelse av Drotningvikveien

Opparbeidelse av adkomstvei til brutårnet



Område 9
Drotningvik
Dagsone

Område 11, Storavatnet



Forberedende arbeider for å etablere riggområde og senere tunnelportal

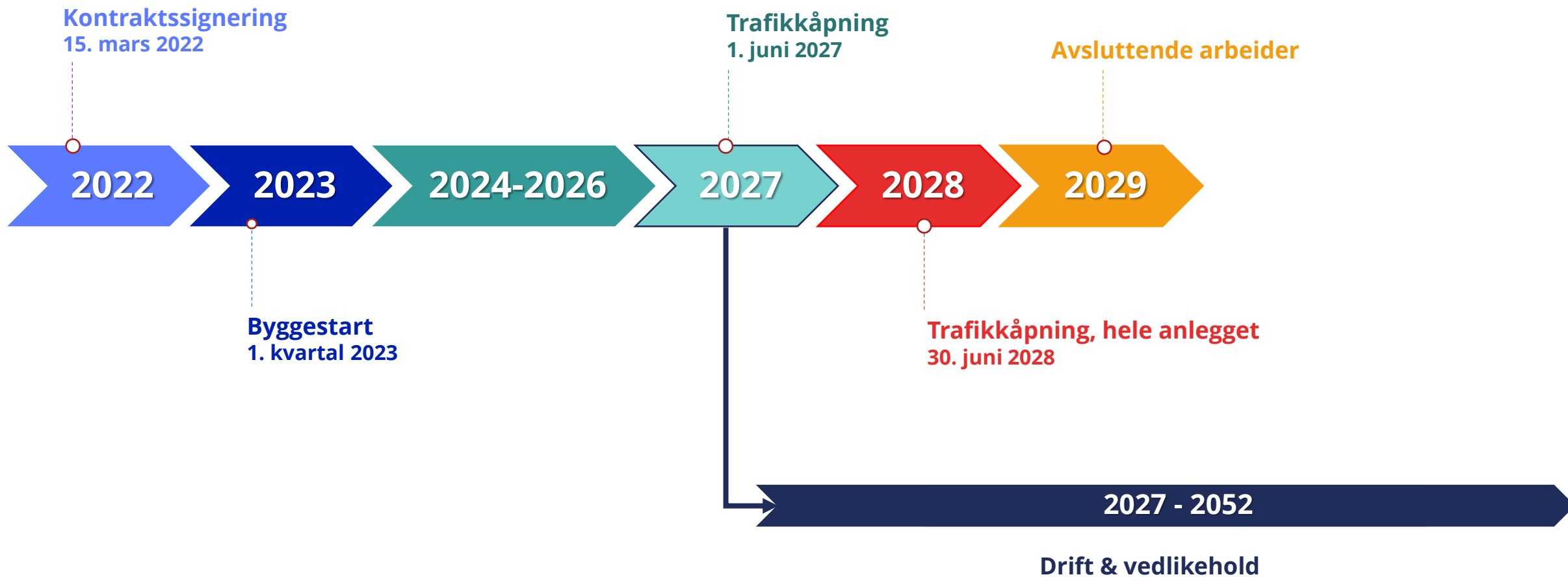
Omlegging av turvei ved Storavatnet



Område 11
Storavatnet
Dagsone



Tidsplan



APPENDIX

