

Arealinnspel - Akvakultur

25 av innspele handlar akvakultur, og i hovudsak om tilpassing av arealformål til eksisterande lokalitetar.

Arealinnspel - Akvakultur

ID: 261

Namn: Jonny Landro

Dato: 04.02.2026 klokka 17:26

Gards- og bruksnummer

Formål i gjeldande kommuneplan

Kva meiner du arealet bør brukast til, og kvifor?

Er grunneigarar kjende med innspelet ditt?

Vedlegg

Intet vedlegg.

Konflikt med verdikart

Omfattar området kommunal eigeedom?

Nei

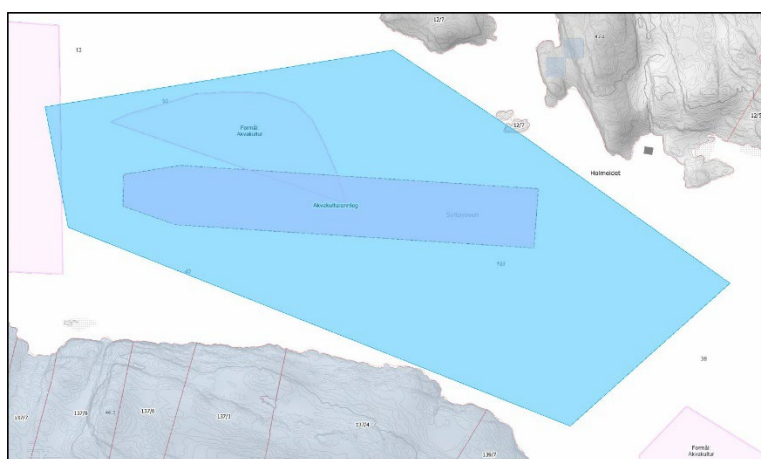
Arealinnspel - Akvakultur

ID: 725

Namn: Mona Bue

Dato: 26.02.2026 klokka 16:45

Innspel om eit bestemt område, ein stad eller eigedom



Kjelde: Kartverket, Geovekst og Øygarden kommune.

Gards- og bruksnummer

12/7

Formål i gjeldande kommuneplan

Sjø og vassdrag, flerbruk

Kva meiner du arealet bør brukast til, og kvifor?

Arealinnspill til kommuneplanen arealdel 2027-2039 for Øygarden kommune - Lokalitet 13196
Syltøy – Korrigering av eksisterende anlegg

Viser vedtak datert 16.02.2023 i Øygarden kommune til dispensasjon fra formål «Bruk og vern av sjø og vassdrag, flerbuksområdet» i arealplan for tidligere Fjell kommune (2015-2026) og fra formål

«friluftsliv» i arealplan til tidligere Sund kommune (2010-2020).

Mowi ber Øygarden kommune om å oppdatere arealplan 2027-2039 med godkjent anleggsplassering i vedtak fra Vestland fylkeskommune datert 25.07.2023 til formål akvakultur. Areal markert i kartet fra anleggets ramme til klarert ytterpunkt spilles inn med formål flerbruksområde inkludert akvakultur. Merk at areal spilt inn kun er omtrentlig. Se vedlagt dokument for koordinater ramme, flåte og bunnfeste.

Er grunneigarar kjende med innspelet ditt?

Ja, alle grunneigarar er inform

Vedlegg

[Lenke til vedlegg.](#)

Konflikt med verdikart

Omfattar området kommunal eigeedom?

Nei

Kva meiner du arealet bør brukast til, og kvifor?

Akvakultur og kombinert formål inkludert akvakultur. Se vedlagt notat med informasjon om innspill, koordinater og kartdata.

Er grunneigarar kjende med innspelet ditt?

Nei

Vedlegg

[Lenke til vedlegg.](#)

Konflikt med verdikart

Omfattar området kommunal eigedom?

Nei

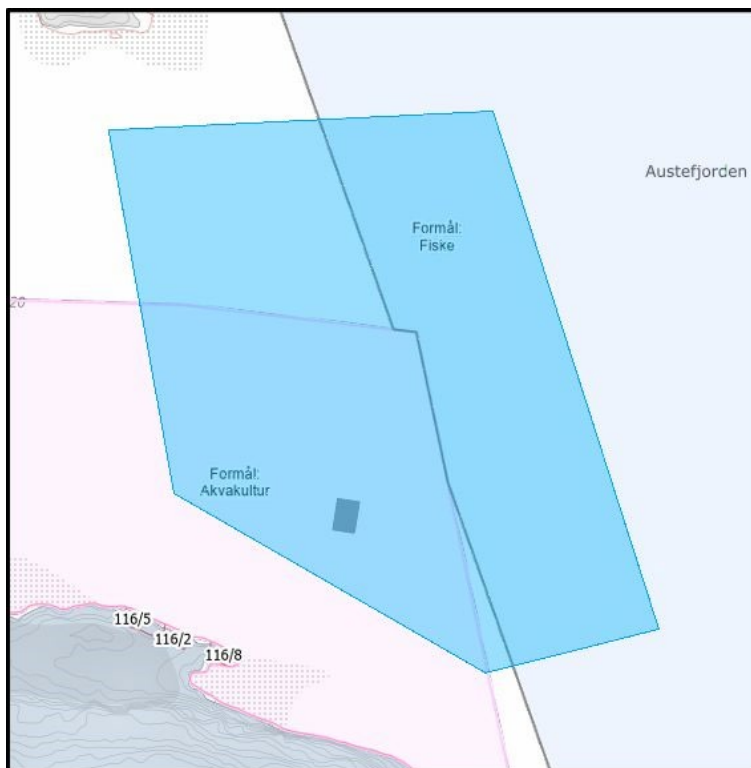
Arealinnspel - Akvakultur

ID: 807

Namn: Knut Joachim Pedersen

Dato: 02.03.2026 klokka 09:58

Innspel om eit bestemt område, ein stad eller eigedom



Kjelde: Kartverket, Geovekst og Øygarden kommune.

Gards- og bruksnummer

Formål i gjeldande kommuneplan
Akvakultur

Kva meiner du arealet bør brukast til, og kvifor?

Foreslår å flytte akvakulturområdet ut frå land til der det er djupne nok til å drive akvakultur.

Arealet er svært egna til produksjon i ny lukka teknologi.

Er grunneigarar kjende med innspelet ditt?

other

Vedlegg

Intet vedlegg.

Konflikt med verdikart

Omfattar området kommunal eigeendom?

Nei

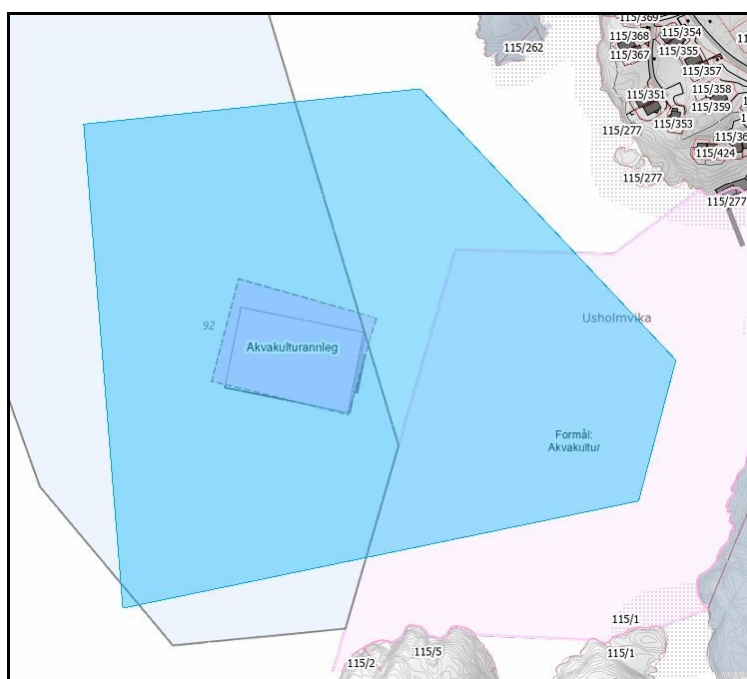
Arealinnspel - Akvakultur

ID: 861

Namn: Knut Joachim Pedersen

Dato: 03.03.2026 klokka 09:51

Innspel om eit bestemt område, ein stad eller eigedom



Kjelde: Kartverket, Geovekst og Øygarden kommune.

Gards- og bruksnummer

Formål i gjeldande kommuneplan

Akvakultur

Kva meiner du arealet bør brukast til, og kvifor?

Føreslår å endre eksisterande akvakulturområde for å skape meir fleksibilitet i anleggsplasseringa og dermed kunne drive lakseoppdrett med mindre miljøpåverknad og betre

fiskevelferd. Lokaliteten er også svært godt egna for lakseoppdrett i ny lukka teknologi, men dette krev at ein plasserar den lukka enheten litt til side for der det ligg anlegg i dag, samstundes som det krev ei viss djupne under anlegget.

Vil også minne om at ein i arealplanen må opne for at fortøyningar går utanfor akvakulturområde slik at ein slepp å båndlegge unødig store areal til føremålet.

Er grunneigarar kjende med innspelet ditt?

other

Vedlegg

Intet vedlegg.

Konflikt med verdikart

Omfattar området kommunal eigedom?

Nei

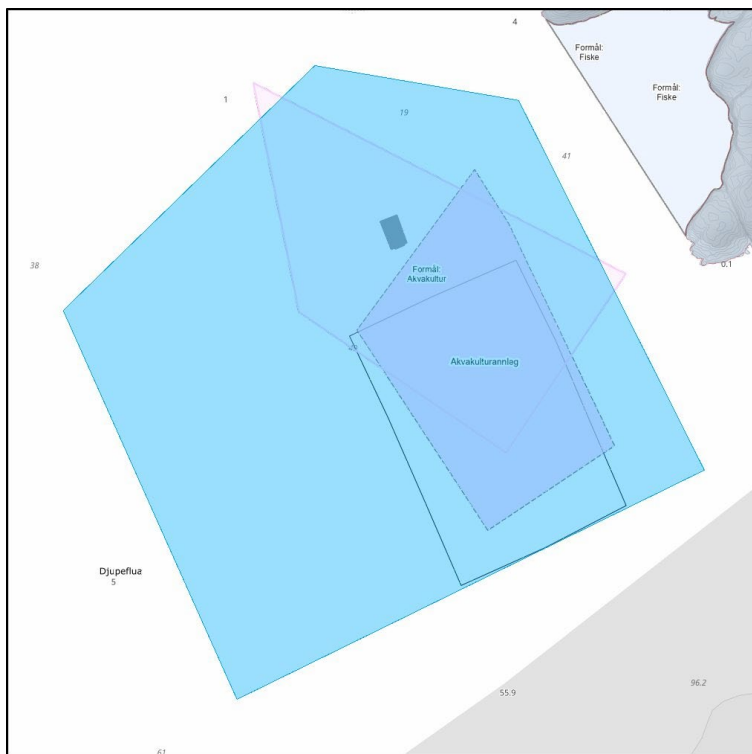
Arealinnspel - Akvakultur

ID: 862

Namn: Knut Joachim Pedersen

Dato: 03.03.2026 klokka 10:07

Innspel om eit bestemt område, ein stad eller eigedom



Kjelde: Kartverket, Geovekst og Øygarden kommune.

Gards- og bruksnummer

Formål i gjeldande kommuneplan
Akvakultur

Kva meiner du arealet bør brukast til, og kvifor?

Føreslår a endre eksisterande akvakulturområde for å auke fleksibiliteten på lokaliteten. Dette vil kunne resultere i betre fiskevelferd og redusert miljøpåverking.

I sør føreslår vi at grensa ligg langsmed sektorlinja (grøn-kvit) frå lykta på Flatøya.

Vil også minne om at ein i arealplanen må opne for at fortøyningar går utanfor akvakulturområde slik at ein slepp å båndlegge unødig store areal til føremålet.

Er grunneigarar kjende med innspelet ditt?

other

Vedlegg

Intet vedlegg.

Konflikt med verdikart

Omfattar området kommunal eigedom?

Nei

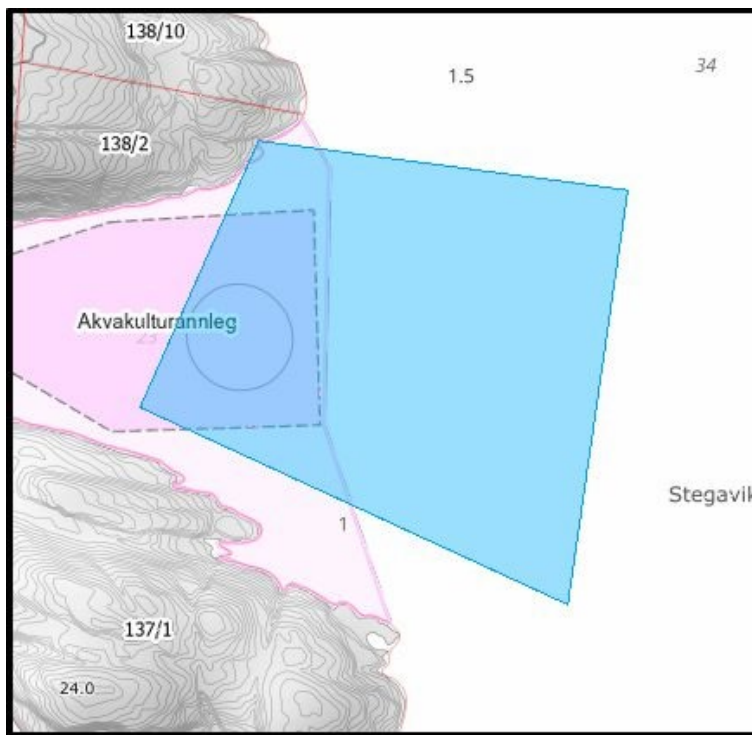
Arealinnspel - Akvakultur

ID: 863

Namn: Knut Joachim Pedersen

Dato: 03.03.2026 klokka 10:23

Innspel om eit bestemt område, ein stad eller eigedom



Kjelde: Kartverket, Geovekst og Øygarden kommune.

Gards- og bruksnummer

Formål i gjeldande kommuneplan
Akvakultur

Kva meiner du arealet bør brukast til, og kvifor?

Føreslår å endre akvakulturområde slik som vist i planskildring "detaljregulering for Akvakulturlokalitet Stuholmen" innsendt 03.03.2026

Vil også nevne at ein i arealplanen må opne for at fortøyningar kan gå utanfor akvakulturområdet for å sleppe å båndlegge unødig areal til dette.

Er grunneigarar kjende med innspelet ditt?

other

Vedlegg

Intet vedlegg.

Konflikt med verdikart

Omfattar området kommunal eigeendom?

Nei

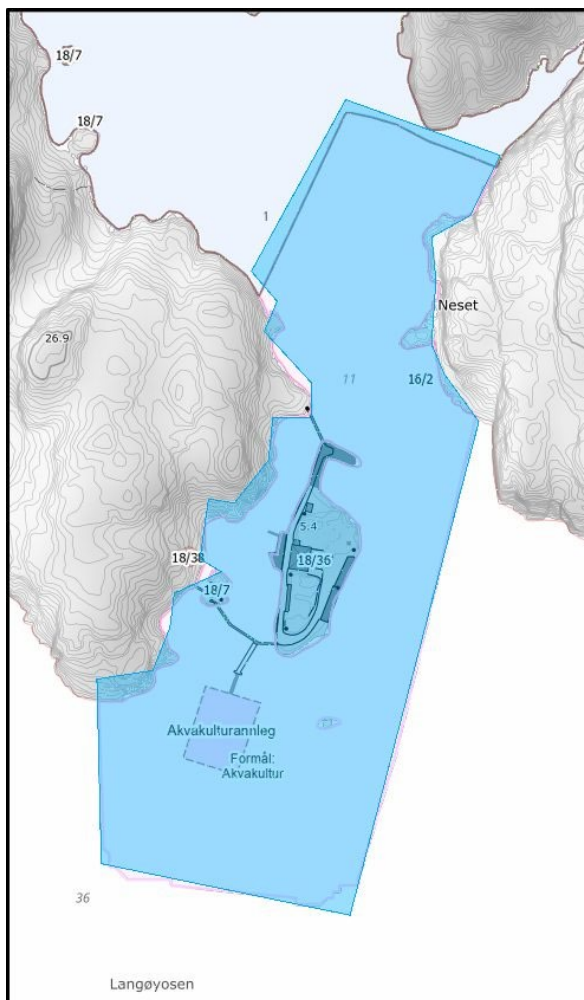
Arealinnspel - Akvakultur

ID: 910

Namn: Sekkingstad Preserving AS

Dato: 03.03.2026 klokka 17:32

Innspel om eit bestemt område, ein stad eller eigedom



Kjelde: Kartverket, Geovekst og Øygarden kommune.

Gards- og bruksnummer

18/36 + 18/7

Formål i gjeldande kommuneplan

Akvakultur

Kva meiner du arealet bør brukast til, og kvifor?

Fortsatt ønskelig å ha området som Akvakulturanlegg, då vi fortsatt har drift her.

Er grunneigarar kjende med innspelet ditt?

Ja, eg er sjølv grunneigar

Vedlegg

Intet vedlegg.

Konflikt med verdikart

Omfattar området kommunal eigeendom?

Nei

Formål i gjeldande kommuneplan
Akuakulturanlegg

Kva meiner du arealet bør brukast til, og kvifor?

Vil ha området til Akvakulturanelegg, slik som i gjeldende plan for 24/8(dette området) då vi tenker drift her med bløtdyr

Er grunneigarar kjende med innspelet ditt?

Ja, eg er sjølv grunneigar

Vedlegg

Intet vedlegg.

Konflikt med verdikart

Omfattar området kommunal eigeendom?

Nei

Formål i gjeldande kommuneplan
Sjø og vassdrag, flerbruk

Kva meiner du arealet bør brukast til, og kvifor?

Akvakultur.

Dette er eit svært godt egna areal for akvakultur. Området var godt utgreia og foreslått regulert til akvakultur i arealplanen til Sund kommune som vart trekt i 2019, og detaljane kan finnast der.

Djupna og andre forhold i dette arealet tilseier at ein lokalitet her kan bli klarert for vesentlege volum, noko som vil gje kommunen auka inntekt frå havbruksfondet.

Er grunneigarar kjende med innspelet ditt?

other

Vedlegg

Intet vedlegg.

Konflikt med verdikart

Omfattar området kommunal eigedom?

Nei

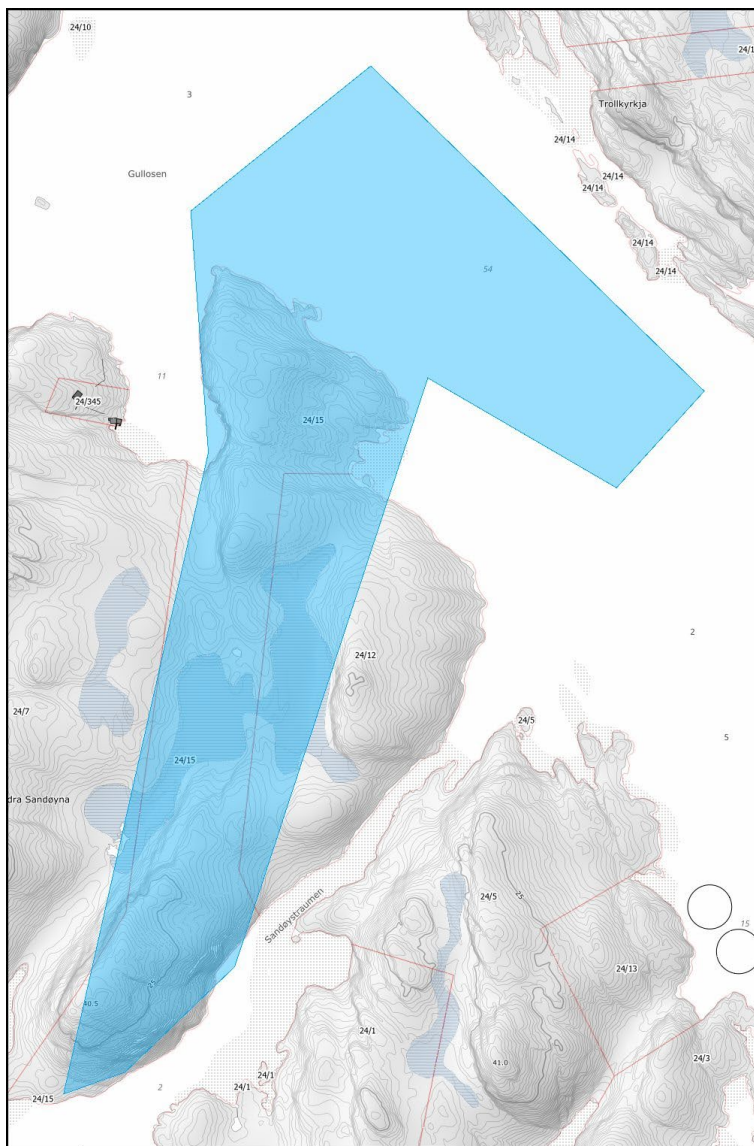
Arealinnspel - Akvakultur

ID: 993

Namn: Kjell Rune Garlid

Dato: 04.03.2026 klokka 16:19

Innspel om eit bestemt område, ein stad eller eigedom



Kjelde: Kartverket, Geovekst og Øygarden kommune.

Gards- og bruksnummer
24/15

Formål i gjeldande kommuneplan
LNFR

Kva meiner du arealet bør brukast til, og kvifor?
Ønsker dette området avsatt til Akvakulturområde i ny Kommuneplan

Er grunneigarar kjende med innspelet ditt?
Ja, eg er sjølv grunneigar

Vedlegg
Intet vedlegg.

Konflikt med verdikart
Myr

Omfattar området kommunal eigeendom?
Nei

Arealinnspel - Akvakultur

ID: 1079

Namn: Sjøtroll Havbruk SJØ

Dato: 05.03.2026 klokka 14:42

Innspel om eit bestemt område, ein stad eller eigedom



Kjelde: Kartverket, Geovekst og Øygarden kommune.

Gards- og bruksnummer

Formål i gjeldande kommuneplan

Akvakultur

Kva meiner du arealet bør brukast til, og kvifor?

Se vedlegg

Er grunneigarar kjende med innspelet ditt?

Vedlegg

[Lenke til vedlegg.](#)

Konflikt med verdikart

Omfattar området kommunal eigedom?

Nei

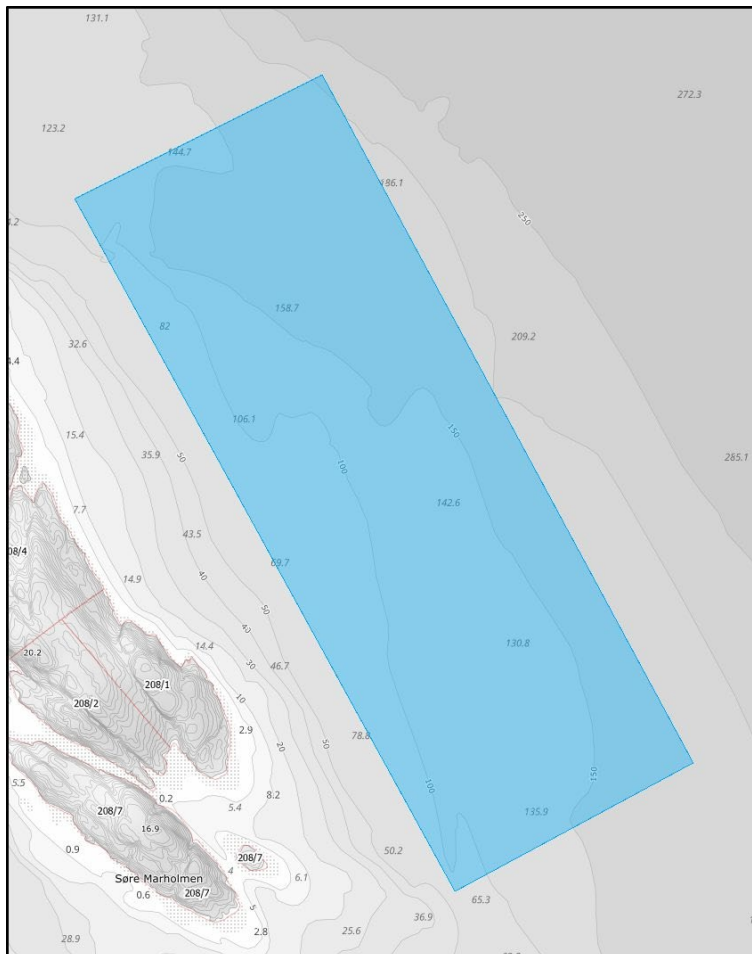
Arealinnspel - Akvakultur

ID: 1194

Namn: Lerøy Vest SJØ AS

Dato: 06.03.2026 klokka 11:12

Innspel om eit bestemt område, ein stad eller eigedom



Kjelde: Kartverket, Geovekst og Øygarden kommune.

Gards- og bruksnummer

Formål i gjeldande kommuneplan
Sjø og vassdrag, flerbruk

Kva meiner du arealet bør brukast til, og kvifor?

Se vedlegg for mer informasjon og koordinater for foreslått området for akvakultur. Foreslått området har et overfalteareal "det du ser" på 0,12 km² /12 hektar.

Er grunneigarar kjende med innspelet ditt?

Vedlegg

[Lenke til vedlegg.](#)

Konflikt med verdikart

Omfattar området kommunal eigeendom?

Nei

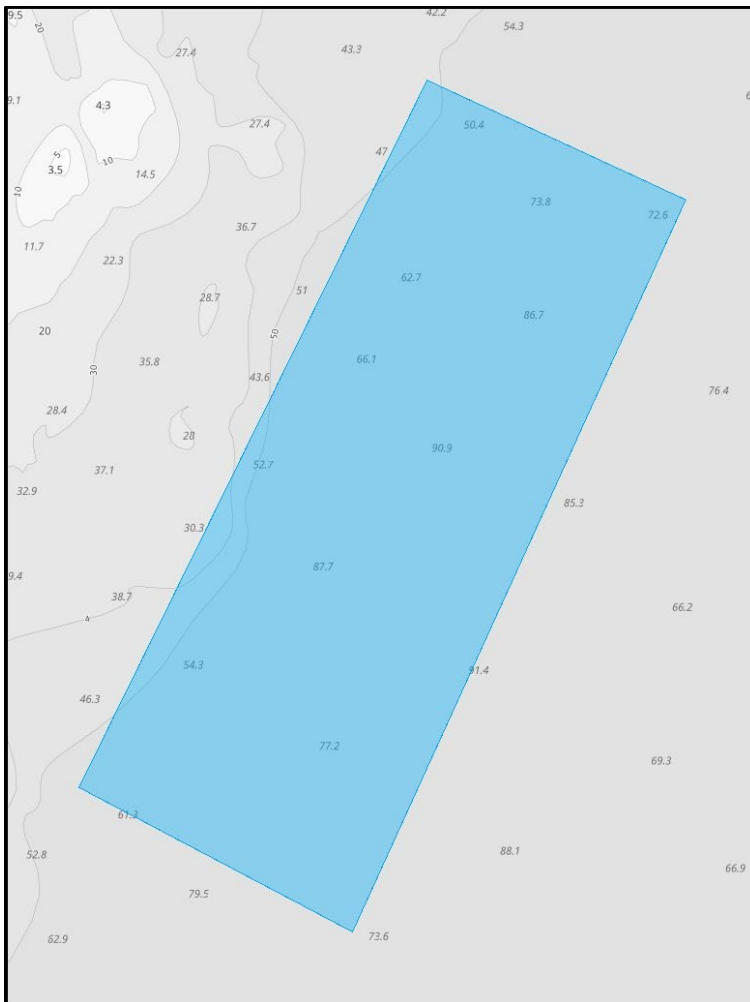
Arealinnspel - Akvakultur

ID: 1211

Namn: Sjøtroll Havbruk SJØ AS

Dato: 06.03.2026 klokka 11:59

Innspel om eit bestemt område, ein stad eller eigedom



Kjelde: Kartverket, Geovekst og Øygarden kommune.

Gards- og bruksnummer

Formål i gjeldande kommuneplan
Sjø og vassdrag, flerbruk

Kva meiner du arealet bør brukast til, og kvifor?

Se vedlegg. Forslag til foreslått areal er vist i vedlegg med koordinater. Foreslått overflateareal (det en ser) eks. flåte er på ca 0,12 km² / 12 hektar.

Er grunneigarar kjende med innspelet ditt?

Vedlegg

[Lenke til vedlegg.](#)

Konflikt med verdikart

Omfattar området kommunal eigedom?

Nei

Arealinnspel - Akvakultur

ID: 1218

Namn: Lerøy Vest SJØ AS

Dato: 06.03.2026 klokka 12:25

Innspel om eit bestemt område, ein stad eller eigedom



Kjelde: Kartverket, Geovekst og Øygarden kommune.

Gards- og bruksnummer

Formål i gjeldande kommuneplan
Akvakultur

Kva meiner du arealet bør brukast til, og kvifor?

Dagens lokalitet ligger ikke innenfor AK området og vi ønsker at kommunen legger inn AK området for Rongøy. Se vedlegg for mer detaljer.

Er grunneigarar kjende med innspelet ditt?

Vedlegg

[Lenke til vedlegg.](#)

Konflikt med verdikart

Omfattar området kommunal eigedom?

Nei

Arealinnspel - Akvakultur

ID: 1221

Namn: Lerøy Vest SJØ AS

Dato: 06.03.2026 klokka 12:32

Innspel om eit bestemt område, ein stad eller eigedom



Kjelde: Kartverket, Geovekst og Øygarden kommune.

Gards- og bruksnummer

Formål i gjeldande kommuneplan

Sjø og vassdrag, flerbruk

Kva meiner du arealet bør brukast til, og kvifor?

Foreslått tillleggsareal til lokalitet Rongøy. Se vedlegg for mer informasjon

Er grunneigarar kjende med innspelet ditt?

Vedlegg

[Lenke til vedlegg.](#)

Konflikt med verdikart

Omfattar området kommunal eigeendom?

Nei

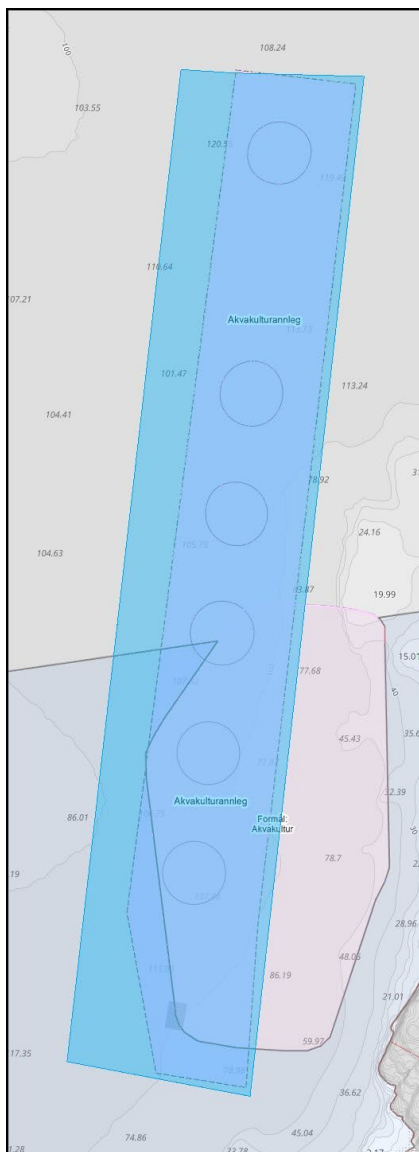
Arealinnspeil - Akvakultur

ID: 1222

Namn: Lerøy Vest SJØ AS

Dato: 06.03.2026 klokka 12:41

Innspeil om eit bestemt område, ein stad eller eigedom



Kjelde: Kartverket, Geovekst og Øygarden kommune.

Gards- og bruksnummer

Formål i gjeldande kommuneplan

Akvakultur

Kva meiner du arealet bør brukast til, og kvifor?

Nåværende plassering av lokalitet Kelvesteinen ønskes innenfor godkjent AK området. Se vedlegg for koordinater og mer informasjon.

Er grunneigarar kjende med innspelet ditt?

Vedlegg

[Lenke til vedlegg.](#)

Konflikt med verdikart

Omfattar området kommunal eigeedom?

Nei

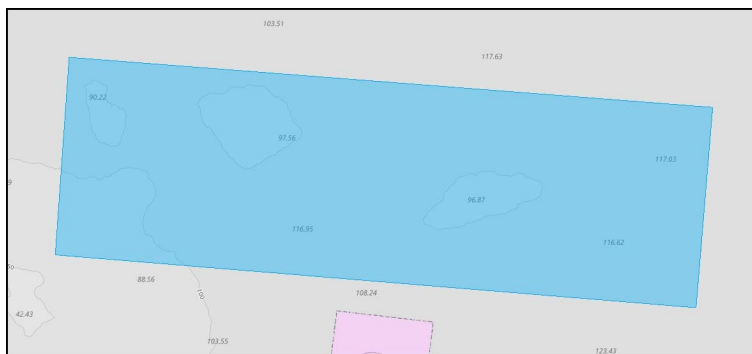
Arealinnspel - Akvakultur

ID: 1223

Namn: Lerøy Vest SJØ AS

Dato: 06.03.2026 klokka 12:47

Innspel om eit bestemt område, ein stad eller eigedom



Kjelde: Kartverket, Geovekst og Øygarden kommune.

Gards- og bruksnummer

Formål i gjeldande kommuneplan

Sjø og vassdrag, flerbruk

Kva meiner du arealet bør brukast til, og kvifor?

Foreslått tilleggsareal for Kelvesteinen. Se vedlegg for koordinater og mer detaljert informasjon.

Er grunneigarar kjende med innspelet ditt?

Vedlegg

[Lenke til vedlegg.](#)

Konflikt med verdikart

Omfattar området kommunal eigedom?

Nei

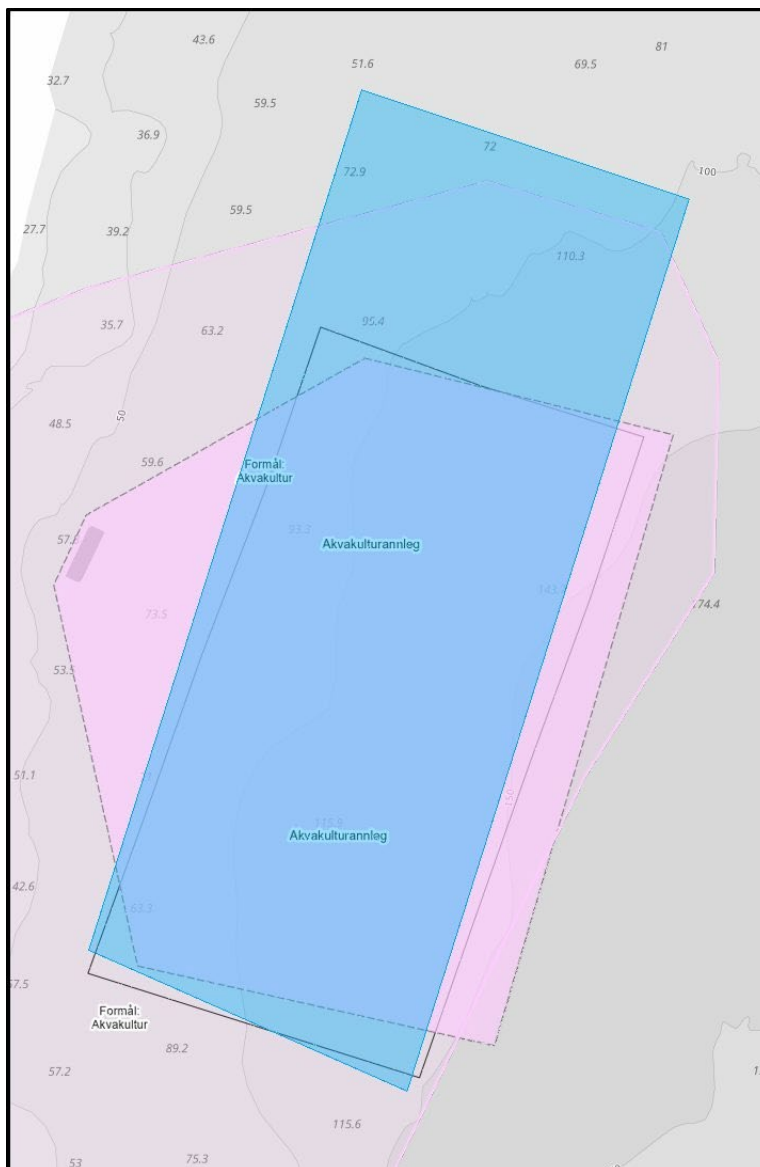
Arealinnspel - Akvakultur

ID: 1226

Namn: Lerøy Vest SJØ AS

Dato: 06.03.2026 klokka 12:56

Innspel om eit bestemt område, ein stad eller eigedom



Kjelde: Kartverket, Geovekst og Øygarden kommune.

Gards- og bruksnummer

Formål i gjeldande kommuneplan

Sjø og vassdrag, flerbruk

Kva meiner du arealet bør brukast til, og kvifor?

Ønsker å utvide arealet for å få plass til 12 ringer. Se vedlegg for mer informasjon

Er grunneigarar kjende med innspelet ditt?

Vedlegg

[Lenke til vedlegg.](#)

Konflikt med verdikart

Omfattar området kommunal eigeendom?

Nei

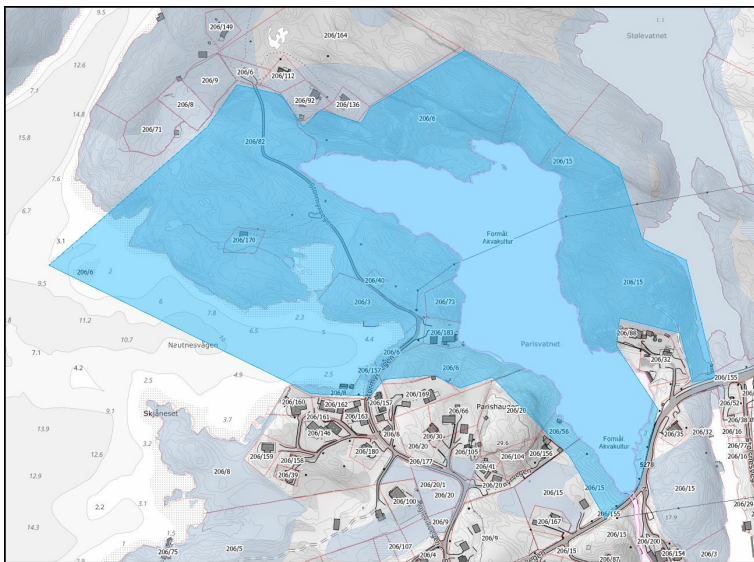
Arealinnspel - Akvakultur

ID: 1345

Namn: Akons AS

Dato: 07.03.2026 klokka 15:49

Innspel om eit bestemt område, ein stad eller eigedom



Kjelde: Kartverket, Geovekst og Øygarden kommune.

Gards- og bruksnummer

206/15

Formål i gjeldande kommuneplan

LNFR spredt

Kva meiner du arealet bør brukast til, og kvifor?

Innspel gjeld pågåande planarbeid for akvakulturanlegg. Planframlegg har vore til handsaming i kommunen, og ein skal no revidere planen før vidare handsaming. Dette vert venteleg gjort parallelt med revisjon av kommuneplanen. Når ny plan føreligg kan innspelet tilpassast til denne.

Er grunneigarar kjende med innspelet ditt?

other

Vedlegg

Intet vedlegg.

Konflikt med verdikart

Aktsemd naturfare,Fulldyrka mark,Verdifull strandsone

Omfattar området kommunal eigedom?

Ja

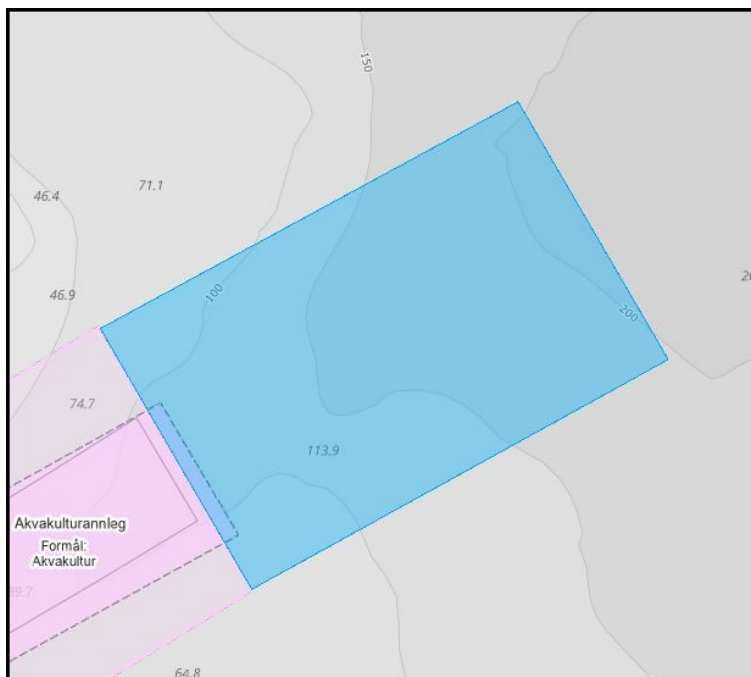
Arealinnspel - Akvakultur

ID: 1443

Namn: Blom Fiskeoppdrett AS

Dato: 07.03.2026 klokka 22:37

Innspel om eit bestemt område, ein stad eller eigedom



Kjelde: Kartverket, Geovekst og Øygarden kommune.

Gards- og bruksnummer

Formål i gjeldande kommuneplan

Sjø og vassdrag, flerbruk

Kva meiner du arealet bør brukast til, og kvifor?

Utviding av eksisterande akvakulturareal ved lokalitet Ljøsøy N. Sjå ellers vedlagt notat.

Er grunneigarar kjende med innspelet ditt?

Nei

Vedlegg

[Lenke til vedlegg.](#)

Konflikt med verdikart

Omfattar området kommunal eigedom?

Nei

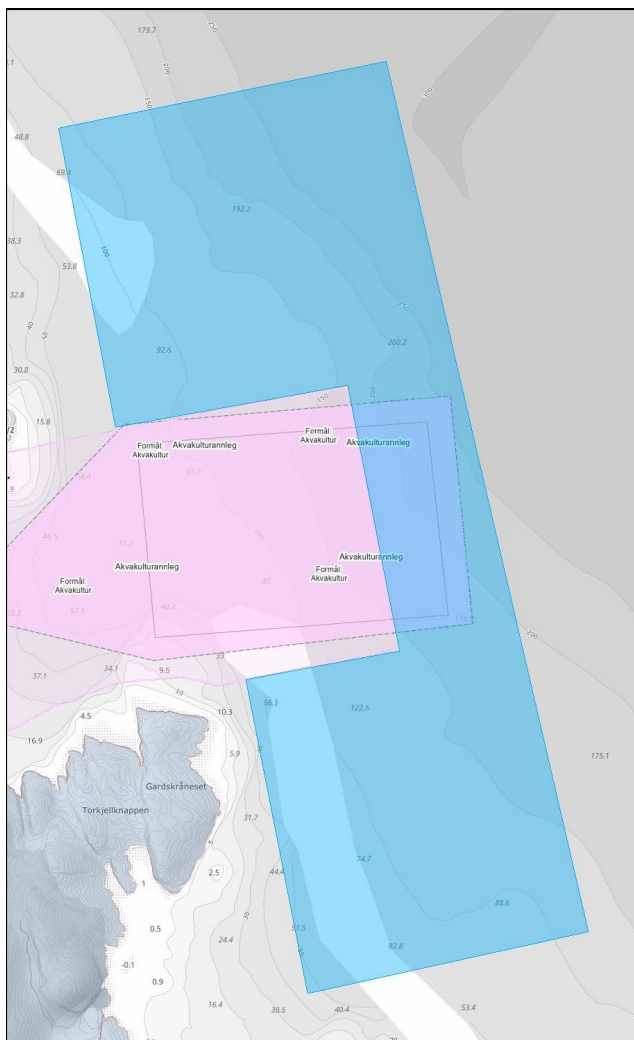
Arealinnspel - Akvakultur

ID: 1445

Namn: Blom Fiskeoppdrett AS

Dato: 07.03.2026 klokka 22:43

Innspel om eit bestemt område, ein stad eller eigedom



Kjelde: Kartverket, Geovekst og Øygarden kommune.

Gards- og bruksnummer

Formål i gjeldande kommuneplan

Sjø og vassdrag, flerbruk

Kva meiner du arealet bør brukast til, og kvifor?

Utvida areal knytt til eksisterande lokalitet Gardskråneset, med moglegheit for endra plassering. Sjå vedlagt notat for meir informasjon.

Er grunneigarar kjende med innspelet ditt?

other

Vedlegg

[Lenke til vedlegg.](#)

Konflikt med verdikart

Omfattar området kommunal eigedom?

Nei

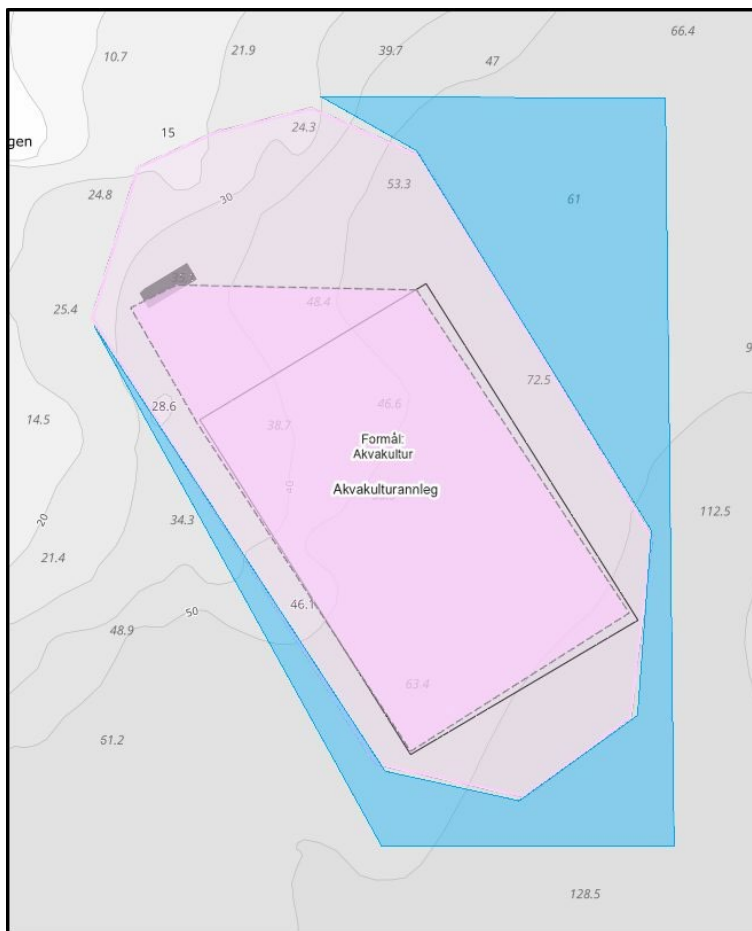
Arealinnspel - Akvakultur

ID: 1446

Namn: Blom Fiskeoppdrett AS

Dato: 07.03.2026 klokka 22:48

Innspel om eit bestemt område, ein stad eller eigedom



Kjelde: Kartverket, Geovekst og Øygarden kommune.

Gards- og bruksnummer

Formål i gjeldande kommuneplan
Sjø og vassdrag, flerbruk

Kva meiner du arealet bør brukast til, og kvifor?

Innspelet om justering av eksisterande akvakulturareal ved Vik/Syrtangen. Sjå vedlagt notat for meir informasjon.

Er grunneigarar kjende med innspelet ditt?

Nei

Vedlegg

[Lenke til vedlegg.](#)

Konflikt med verdikart

Omfattar området kommunal eigedom?

Nei

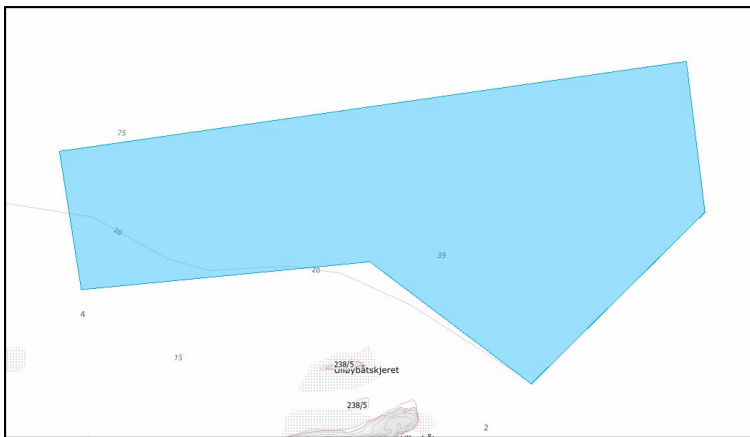
Arealinnspel - Akvakultur

ID: 1447

Namn: Blom Fiskeoppdrett AS

Dato: 07.03.2026 klokka 22:57

Innspel om eit bestemt område, ein stad eller eigedom



Kjelde: Kartverket, Geovekst og Øygarden kommune.

Gards- og bruksnummer

Formål i gjeldande kommuneplan

Sjø og vassdrag, flerbruk

Kva meiner du arealet bør brukast til, og kvifor?

Innspel nytt akvakulturareal i Skarvøyosen. Forslag 5 bur med 85x85 meter ramme og tilhøyrande fôrflåte. Sjå vedlagte notat for meir informasjon.

Er grunneigarar kjende med innspelet ditt?

Nei

Vedlegg

[Lenke til vedlegg.](#)

Konflikt med verdikart

Omfattar området kommunal eige-dom?

Nei

Formål i gjeldande kommuneplan

Sjø og vassdrag, flerbruk

Kva meiner du arealet bør brukast til, og kvifor?

Nytt akvakulturareal ved Hjelmo, området er eigna til eit større anlegg med fleire moglege driftstypar. Sjå vedlagt notat for meir informasjon.

Er grunneigarar kjende med innspelet ditt?

Nei

Vedlegg

[Lenke til vedlegg.](#)

Konflikt med verdikart

Omfattar området kommunal eigedom?

Nei