

Arealinnspel - Ta vare på verdier

Det er komen inn 99 innspel som handlar om å ta vare på verdier som vi ikkje bør bygga ned. Verdier som vert trekt fram er natur, friluftsliv og turområde, møteplassar, badeplassar, kulturlandskap, gode nærmiljø og bustadområde vi ikkje bør øydelegga særtekket ved gjennom ytterlegare bygging. Nokre innspel viser også stader vi kan restaurera naturen.

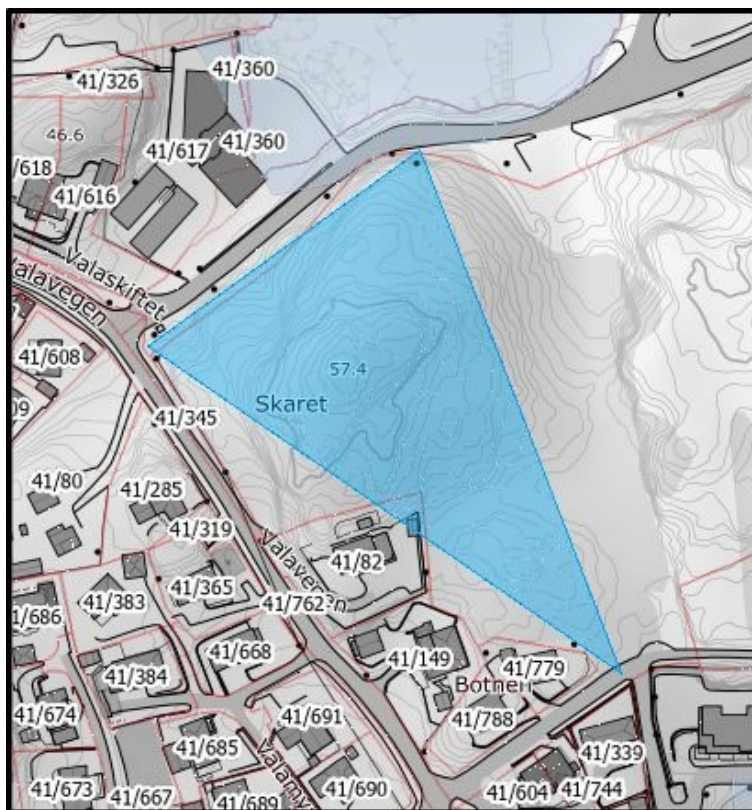
Arealinnspel - Ta vare på verdiar

ID: 24

Namn: Mahendra Gohil

Dato: 23.01.2026 klokka 19:48

Innspel om eit bestemt område, ein stad eller eigedom



Kjelde: Kartverket, Geovekst og Øygarden kommune.

Gards- og bruksnummer

41/466

Formål i gjeldande kommuneplan

Samferdselsanlegg

Kva meiner du arealet bør brukast til, og kvifor?

Dette LNF området (41/466, Varden og Skaret) fungerer veldig fint som grønn buffer sone mot det nye Sotrasambandet. Fjellryggen ligger som naturlig støyskjerming mot nye Sotrabrua og tunnelinnslag, og fjerning eller påvirkning av denne kan få negativ konsekvens for boliger (livskvalitet) i sør og vest for området.

Mye natur er tapt i Knarrevik ifb nye Sotrasambandet, derfor bør ikke mer natur nedbygges i dette LNF området.

Ny næringsetablering bør skje innenfor Knarrevik næringsparkområdet, nord for det nye Sotrasambandet, UTEN å ofre nytt LNF-område.

Er grunneigarar kjende med innspelet ditt?

Ja, alle grunneigarar er inform

Vedlegg

Intet vedlegg.

Konflikt med verdikart

Omfattar området kommunal eigeendom?

Nei

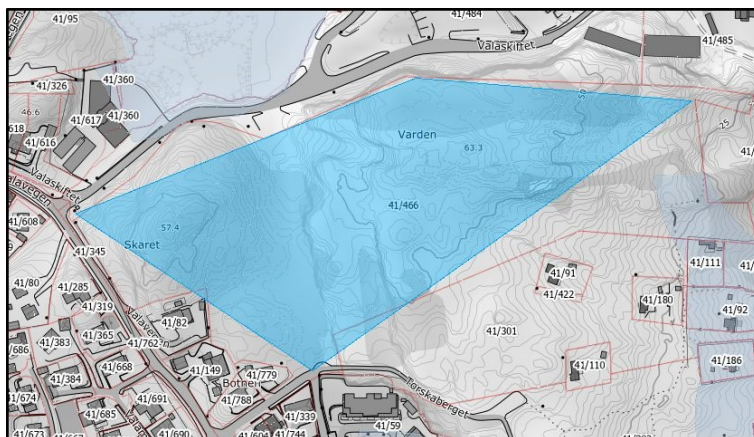
Arealinnspel - Ta vare på verdiar

ID: 87

Namn: Mahendra Gohil

Dato: 28.01.2026 klokka 20:38

Innspel om eit bestemt område, ein stad eller eigedom



Kjelde: Kartverket, Geovekst og Øygarden kommune.

Gards- og bruksnummer

41/466 Varden og Skaret

Formål i gjeldande kommuneplan

Samferdselsanlegg

Kva meiner du arealet bør brukast til, og kvifor?

Dette LNF området fungerer veldig fint som grønn buffer sone mot det nye Sotrasambandet. Fjellryggen ligger som naturlig støyskjerming mot Sotrabrua og tunnelinnslag og fjerning eller påvirkning av denne kan få negativ konsekvens

Mye natur er tapt i Knarrevik ifb nye Sotrasambandet, derfor bør ikke mer natur nedbygges i dette LNF området

Ny næringsetablering bør skje innenfor Knarrevik næringsparkområdet f.eks nord for det nye Sotrasambandet, uten å ofre nytt LNF-område

Er grunneigarar kjende med innspelet ditt?

Nei

Vedlegg

Intet vedlegg.

Konflikt med verdikart

Omfattar området kommunal eigeendom?

Nei

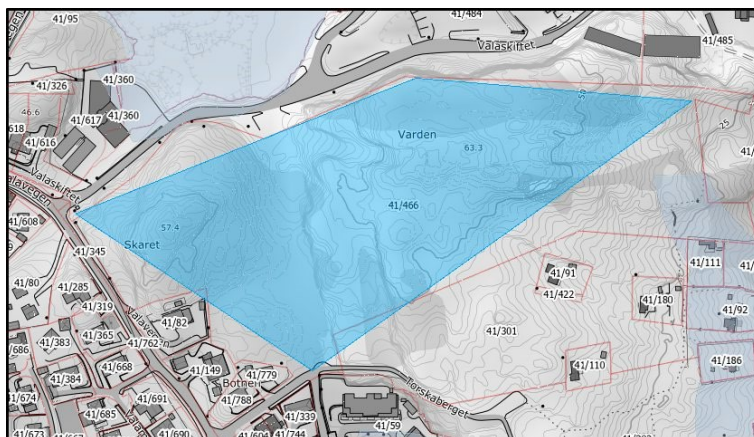
Arealinnspel - Ta vare på verdiar

ID: 88

Namn: Mahendra Gohil

Dato: 28.01.2026 klokka 20:38

Innspel om eit bestemt område, ein stad eller eigedom



Kjelde: Kartverket, Geovekst og Øygarden kommune.

Gards- og bruksnummer

41/466 Varden og Skaret

Formål i gjeldande kommuneplan

Samferdselsanlegg

Kva meiner du arealet bør brukast til, og kvifor?

Dette LNF området fungerer veldig fint som grønn buffer sone mot det nye Sotrasambandet. Fjellryggen ligger som naturlig støyskjerming mot Sotrabraua og tunnelinnslag og fjerning eller påvirkning av denne kan få negativ konsekvens

Mye natur er tapt i Knarrevik ifb nye Sotrasambandet, derfor bør ikke mer natur nedbygges i dette LNF området

Ny næringsetablering bør skje innenfor Knarrevik næringsparkområdet f.eks nord for det nye Sotrasambandet, uten å ofre nytt LNF-område

Er grunneigarar kjende med innspelet ditt?

Nei

Vedlegg

Intet vedlegg.

Konflikt med verdikart

Omfattar området kommunal eigeendom?

Nei

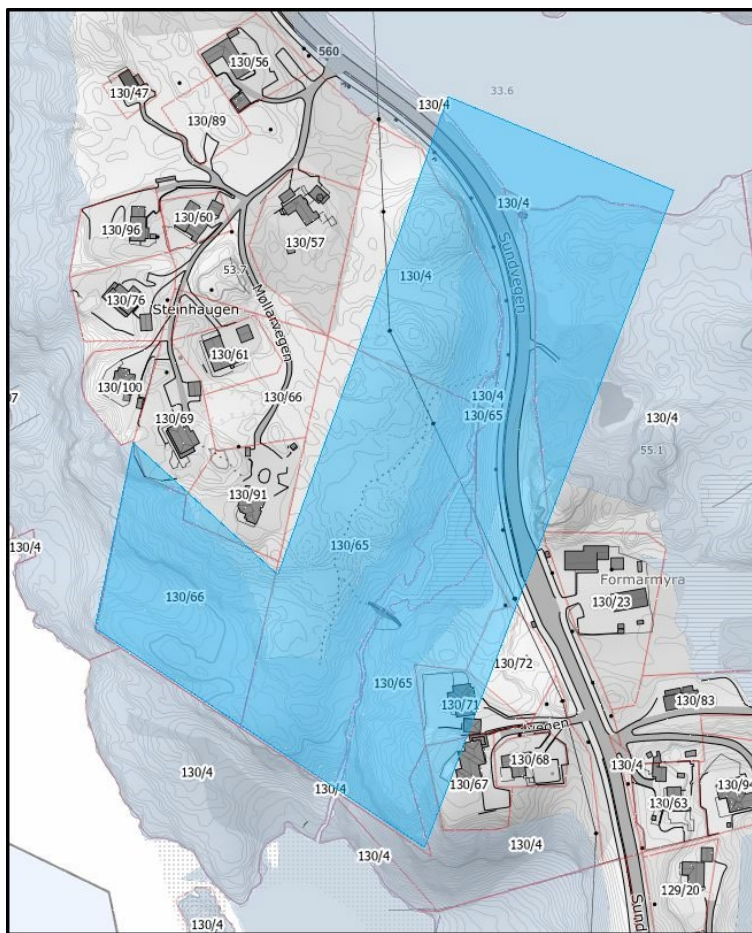
Arealinnspel - Ta vare på verdiar

ID: 197

Namn: Kjell Arve Vorland

Dato: 03.02.2026 klokka 12:29

Innspel om eit bestemt område, ein stad eller eigedom



Kjelde: Kartverket, Geovekst og Øygarden kommune.

Gards- og bruksnummer

130/65-66

Formål i gjeldande kommuneplan
Sjø og vassdrag, flerbruk

Kva meiner du arealet bør brukast til, og kvifor?
Viser til vedlegg datert 02.02.2026.

Er grunneigarar kjende med innspelet ditt?
other

Vedlegg
[Lenke til vedlegg.](#)

Konflikt med verdikart
Aktsemd naturfare,Myr,Utmarksgrensa,Verdifull strandsone

Omfattar området kommunal eigedom?
Nei

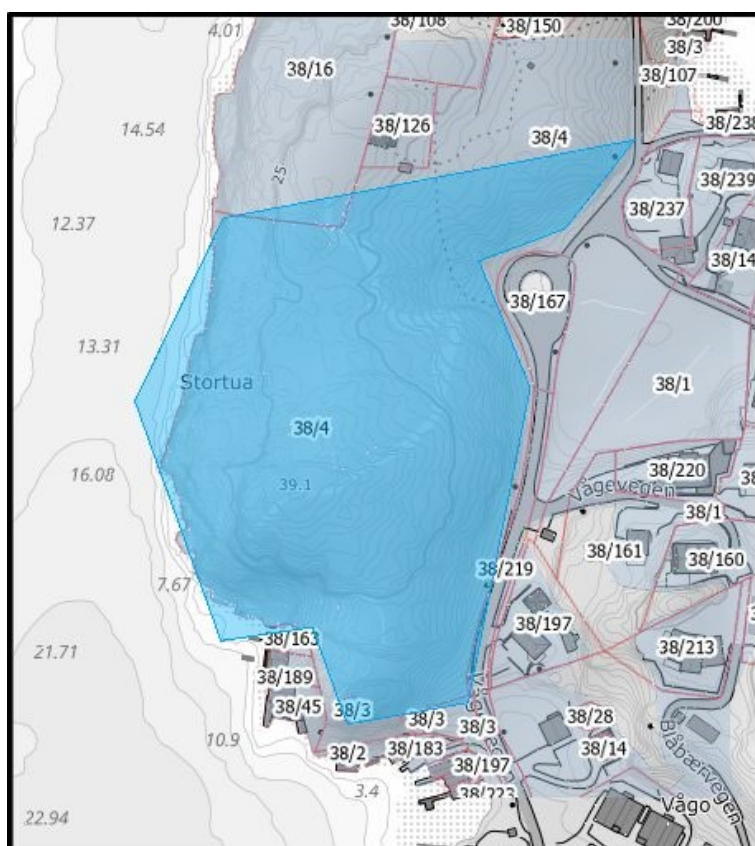
Arealinnspel - Ta vare på verdiar

ID: 263

Namn: Helge Bildøy

Dato: 05.02.2026 klokka 08:59

Innspel om eit bestemt område, ein stad eller eigedom



Kjelde: Kartverket, Geovekst og Øygarden kommune.

Gards- og bruksnummer

38/167, 38/4

Formål i gjeldande kommuneplan

Sjø og vassdrag, flerbruk

Kva meiner du arealet bør brukast til, og kvifor?

Brnr. 38/grnr. 4, Stortua er unikt med tanke på utforming og vegtasjon, med bl.a. mye eikeskog og blåbær lyng. Området er et attraktivt rekreasjonsområde. Store deler av arealet ligger innenfor hundremeters grensen til sjø. Basert på dette, bør Stortua bevares som LNF området for all fremtid.

Er grunneigarar kjende med innspelet ditt?

other

Vedlegg

Intet vedlegg.

Konflikt med verdikart

Aktsemd naturfare, Verdifull strandsone

Omfattar området kommunal eigedom?

Ja

Arealinnspel - Ta vare på verdiar

ID: 326

Namn: Rasmus Rindal

Dato: 09.02.2026 klokka 08:12

Gards- og bruksnummer

Formål i gjeldande kommuneplan

Kva meiner du arealet bør brukast til, og kvifor?

Jeg ønsker å understreke viktigheten av at arealplanen for Øygarden kommune gir sterk og tydelig prioritet til bevaring av naturmangfold og det tradisjonelle kystlandskapet som er særpreget for kommunen. Øygarden har store naturverdier som både innbyggere og besøkende har stor glede av.

I en tid med betydelig utbyggingspress er det avgjørende at arealplanen legger klare føringer for at naturinngrep skal begrenses, og at sårbare områder skjermes mot fortetting, nedbygging og fragmentering. Bevaring av landskapskarakteren er ikke bare et miljøhensyn, men også en del av kommunens identitet, historie og langsiktige samfunnsverdi.

Jeg oppfordrer derfor kommunen til å:

Prioritere grønne korridorer og sammenhengende naturområder.

Sikre kystlandskapet og kulturlandskapet som viktige kultur- og naturhistoriske elementer.

Øygarden sitt natur- og kulturlandskap er en ikke-fornybar ressurs som må forvaltes med varsomhet, og arealplanen bør gjenspeile dette som en klar hovedprioritet.

Takk.

Er grunneigarar kjende med innspelet ditt?

Vedlegg

Intet vedlegg.

Konflikt med verdikart

Omfattar området kommunal eigeedom?

Nei

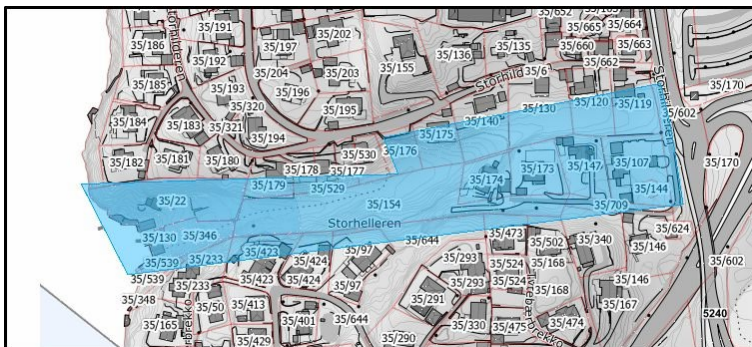
Arealinnspel - Ta vare på verdiar

ID: 328

Namn: Rasmus Rindal

Dato: 09.02.2026 klokka 08:24

Innspel om eit bestemt område, ein stad eller eigedom



Kjelde: Kartverket, Geovekst og Øygarden kommune.

Gards- og bruksnummer

35/348

Formål i gjeldande kommuneplan

Blå/grønnstruktur

Kva meiner du arealet bør brukast til, og kvifor?

Straume er et område som i økende grad er omgitt av tett utbygging og økt press på arealene. I et lokalsamfunn som vokser raskt, er slike grønne lommer avgjørende for naturmangfold, friluftsliv, folkehelse og opplevelsen av å bo i et grønt lokalmiljø. LNF-området bidrar også til økologiske sammenhenger i et område som ellers er sterkt preget av fortetting og trafikk. Jeg ber derfor om at dette LNF-området:

Opprettholdes som LNF uten åpning for omregulering til bolig, næring eller annen nedbygging. Skjermes som et viktig naturområde og grønt pusterom i et stadig mer tettbygd lokalt sentrum. Behandles som en del av en langsiktig strategi for å sikre balansen mellom utbygging og natur i

Straume-området.

Å bevare dette grønne arealet vil bidra til en mer bærekraftig utvikling, både for naturen og for bomiljøet til dagens og framtidens innbyggere.

Takk.

Er grunneigarar kjende med innspelet ditt?

Nei

Vedlegg

Intet vedlegg.

Konflikt med verdikart

Verdifull strandsone

Omfattar området kommunal eigedom?

Ja

Arealinnspel - Ta vare på verdiar

ID: 329

Namn: Rasmus Rindal

Dato: 09.02.2026 klokka 08:27

Innspel om eit bestemt område, ein stad eller eigedom



Kjelde: Kartverket, Geovekst og Øygarden kommune.

Gards- og bruksnummer

40/5

Formål i gjeldande kommuneplan

Sjø og vassdrag, flerbruk

Kva meiner du arealet bør brukast til, og kvifor?

Straume er et område som i økende grad er omgitt av tett utbygging og økt press på arealene. I et lokalsamfunn som vokser raskt, er slike grønne lommer avgjørende for naturmangfold, friluftsliv, folkehelse og opplevelsen av å bo i et grønt lokalmiljø. LNF-området bidrar også til økologiske sammenhenger i et område som ellers er sterkt preget av fortetting og trafikk. Jeg ber derfor om at dette LNF-området:

Opprettholdes som LNF uten åpning for omregulering til bolig, næring eller annen nedbygging. Skjermes som et viktig naturområde og grønt pusterom i et stadig mer tettbygd lokalt sentrum. Behandles som en del av en langsiktig strategi for å sikre balansen mellom utbygging og natur i Straume-området.

Å bevare dette grønne arealet vil bidra til en mer bærekraftig utvikling, både for naturen og for bomiljøet til dagens og framtidens innbyggere.

Takk.

Er grunneigarar kjende med innspelet ditt?

Nei

Vedlegg

Intet vedlegg.

Konflikt med verdikart

Aktsemd naturfare, Dyrkbar jord, Fulldyrka mark, Myr, Utmarksgrensa, Verdifull strandsone

Omfattar området kommunal eigedom?

Ja

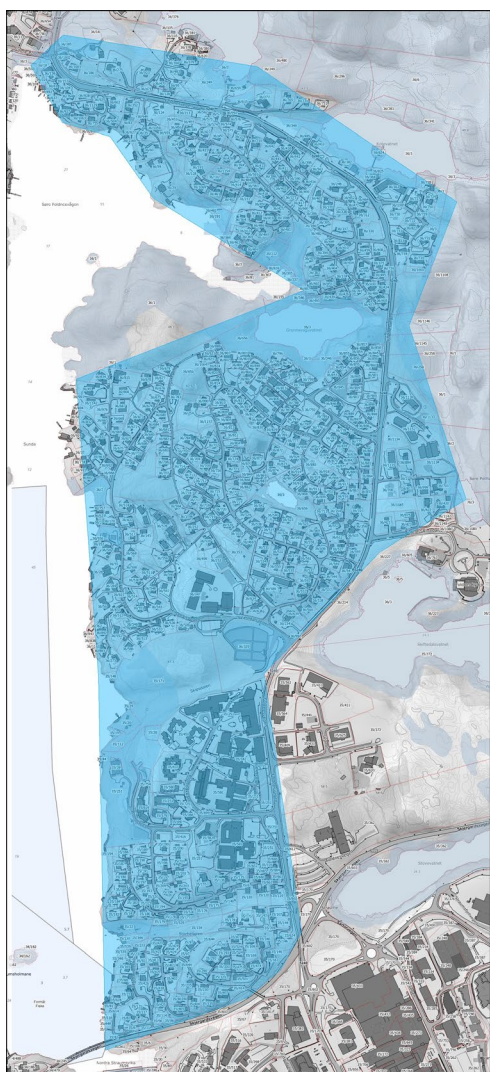
Arealinnspel - Ta vare på verdier

ID: 333

Namn: Rasmus Rindal

Dato: 10.02.2026 klokka 06:26

Innspel om eit bestemt område, ein stad eller eigedom



Kjelde: Kartverket, Geovekst og Øygarden kommune.

Gards- og bruksnummer

36/751

Formål i gjeldande kommuneplan

Bolig eller sentrumsformål

Kva meiner du arealet bør brukast til, og kvifor?

Jeg ønsker å løfte fram verdien av å bevare dagens eneboligstruktur på Litlesotra. Området har et unikt bomiljø der barn kan ferdes trygt, naboer kjenner hverandre, og grønne rom skaper trivsel og tilhørighet. Disse kvalitetene er vanskelig å gjenskape gjennom fortetting. En balansert utvikling betyr også å ta vare på eksisterende nabolag som allerede fungerer godt, ikke bare bygge tettere der det er mulig. Ved å la området videreføres som lavdensitets boligfelt sikrer kommunen stabile oppvekstmiljø, forutsigbarhet for beboerne og en helhetlig utvikling som ivaretar både mennesker og nærmiljø. Jeg håper dette tas med i vurderingen.

Er grunneigarar kjende med innspelet ditt?

Nei

Vedlegg

Intet vedlegg.

Konflikt med verdikart

Aktsemd naturfare,Fulldyrka mark,Myr,Utmarksgrensa,Verdifull strandsone

Omfattar området kommunal eigedom?

Ja

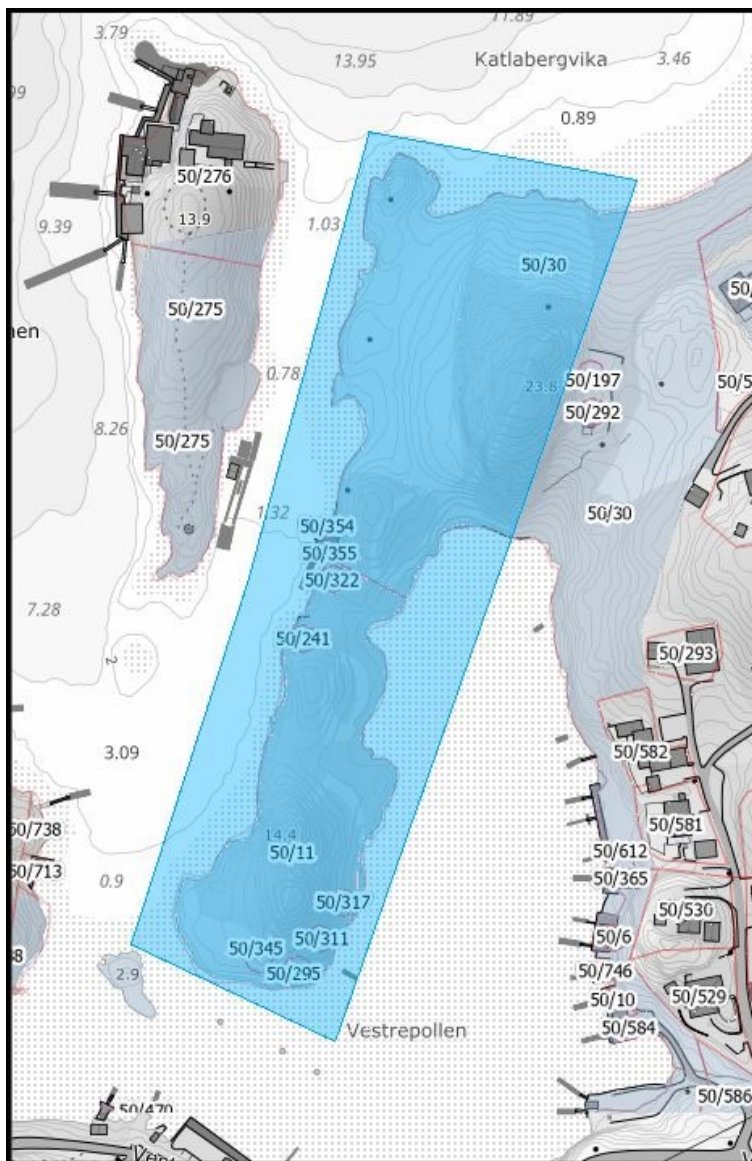
Arealinnspel - Ta vare på verdiar

ID: 377

Namn: Anne Hestnes

Dato: 12.02.2026 klokka 10:29

Innspel om eit bestemt område, ein stad eller eigedom



Kjelde: Kartverket, Geovekst og Øygarden kommune.

Gards- og bruksnummer

50/30, 50/11

Formål i gjeldande kommuneplan

Unøyaktig formålsbeskrivelse - flerbruk innenfor flere gnr.

Kva meiner du arealet bør brukast til, og kvifor?

Det er vanskelig å være nøyaktig i tegnefunksjonen her. Hovedbudskapet er at dette området bør tilbakeføres til LNF-område. Innlevert og avvist reguleringsplan for hele området viser at dette området ikke kan utvikles til "næringsformål" uten store, alvorlige inngrep i strandsonen - de fleste av disse i "funksjonell strandsoner" som skal være byggegrense. I tillegg burde sør-vestlige delen (halvøya) absolutt vernes som verdifull strandsoner / hekkeplass for fugler.

Er grunneigarar kjende med innspelet ditt?

Nei

Vedlegg

Intet vedlegg.

Konflikt med verdikart

Verdifull strandsoner

Omfattar området kommunal eigeedom?

Nei

Kva meiner du arealet bør brukast til, og kvifor?

Uforstyrre natur som må takast vare på. Kystlynghei, myr med meir.
Inngrep bør unngåast (om ein opnar for noko så kjem det ofte meir..)

Er grunneigarar kjende med innspelet ditt?

Nei

Vedlegg

Intet vedlegg.

Konflikt med verdikart

Aktsemd naturfare, Myr

Omfattar området kommunal eigeedom?

Nei

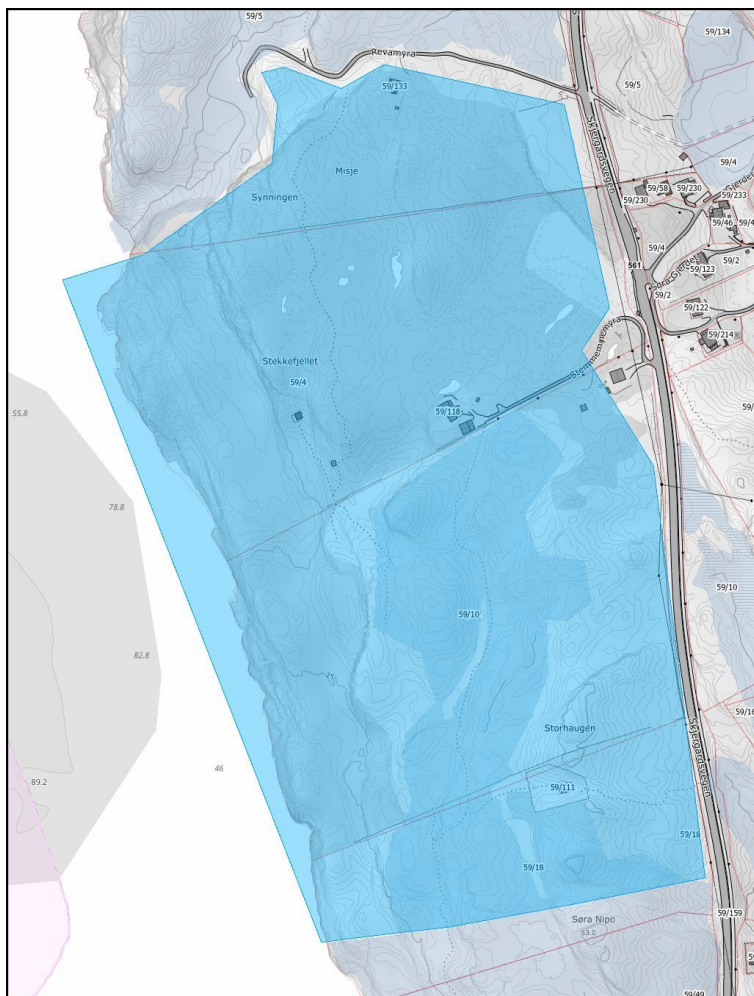
Arealinnspel - Ta vare på verdiar

ID: 384

Namn: Kåre-Andre Lisund

Dato: 12.02.2026 klokka 11:27

Innspel om eit bestemt område, ein stad eller eigedom



Kjelde: Kartverket, Geovekst og Øygarden kommune.

Gards- og bruksnummer

59/5

Formål i gjeldande kommuneplan
Samferdselsanlegg

Kva meiner du arealet bør brukast til, og kvifor?
Heile vestsio av Misje bør forbli LNFR

Det bør ikkje byggast meir av hytter eller hus

Det er eit relativt lite område som ved den minste bruksendring vil forringa området som heilskap.

Viktig natur og turområde

Er grunneigarar kjende med innspelet ditt?
Nei

Vedlegg
Intet vedlegg.

Konflikt med verdikart
Aktsemd naturfare, Viktig kystlynghei

Omfattar området kommunal eigedom?
Nei

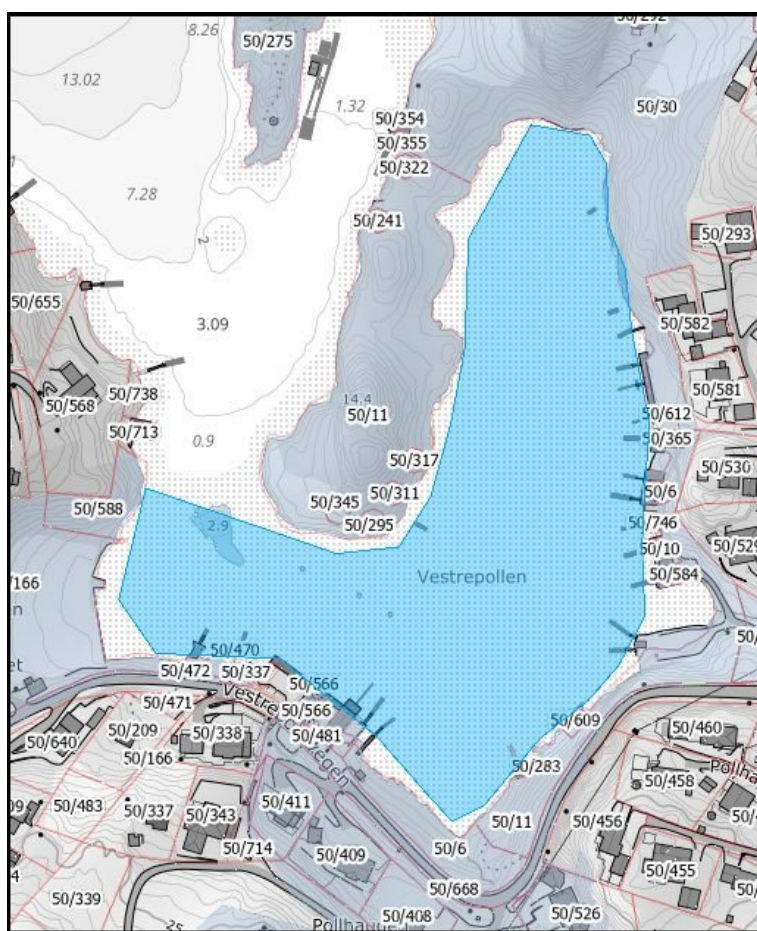
Arealinnspel - Ta vare på verdiar

ID: 435

Namn: Morten Bjørøy

Dato: 14.02.2026 klokka 03:09

Innspel om eit bestemt område, ein stad eller eigedom



Kjelde: Kartverket, Geovekst og Øygarden kommune.

Gards- og bruksnummer

50/605

Formål i gjeldande kommuneplan

Sjø og vassdrag, flerbruk

Kva meiner du arealet bør brukast til, og kvifor?

Vestrepollen må bevaras som friområde i sjø slik at det også i fremtiden blir tilgjengelig for alle som et rekreasjonsområde. Området har blitt brukt slik i generasjoner, og en bør derfor ikke ligge til rette for utbygging av større båthavner eller massiv utbygging og kommersialisering her.

Er grunneigarar kjende med innspelet ditt?

Nei

Vedlegg

Intet vedlegg.

Konflikt med verdikart

Aktsemd naturfare, Verdifull strandsone

Omfattar området kommunal eigedom?

Nei

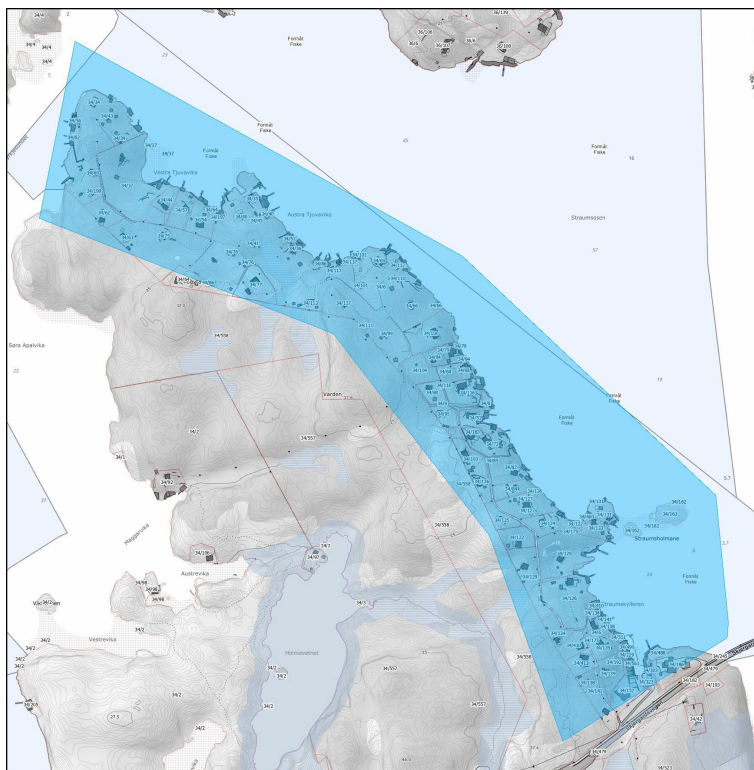
Arealinnspel - Ta vare på verdiar

ID: 438

Namn: Rasmus Rindal

Dato: 14.02.2026 klokka 15:16

Innspel om eit bestemt område, ein stad eller eigedom



Kjelde: Kartverket, Geovekst og Øygarden kommune.

Gards- og bruksnummer

34/296

Formål i gjeldande kommuneplan

Sjø og vassdrag, flerbruk

Kva meiner du arealet bør brukast til, og kvifor?

Jeg ønsker å gi innspill til kommuneplanens arealdel for Øygarden, med særlig fokus på Nordre Bildøy. Området består i dag av verdifull natur, små stier, kystvegetasjon og en historisk bebyggelsestradisjon med hytter og naust langs sjølinjen. Disse kvalitetene utgjør en viktig del av stedets identitet og bør være førende for videre utvikling.

Selv om Nordre Bildøy er foreslått som et fremtidig sentrumsområde i tilknytning til Straume, er det avgjørende at naturgrunnet og den åpne strandsonen bevares. Sjølinjen er en knapp ressurs, og tett, moderne bebyggelse med høy utnyttelse vil svekke både trivsel, folkehelse og områdets kulturhistoriske verdi. Jeg oppfordrer derfor kommunen til å sikre lavmælt utbygging, god avstand til sjøen og en arkitektur som bygger videre på stedets tradisjonelle naust- og kystmiljø.

Nordre Bildøy har potensial til å bli et attraktivt område – nettopp dersom natur og kulturarv får være premissgivere.

Er grunneigarar kjende med innspelet ditt?

Nei

Vedlegg

Intet vedlegg.

Konflikt med verdikart

Aktsemd naturfare, Myr

Omfattar området kommunal eigedom?

Nei

Arealinnspel - Ta vare på verdiar

ID: 441

Namn: Morten Bjorøy

Dato: 14.02.2026 klokka 19:08

Gards- og bruksnummer

Formål i gjeldande kommuneplan

Kva meiner du arealet bør brukast til, og kvifor?

Del 1, Innspill til kommunal plan – utvikling av Bjorøy

Siden åpningen av Bjorøytunnelen i 1996 har Bjorøy hatt en betydelig befolkningsvekst. Denne veksten har i stor grad vært drevet av utbygging av nye boliger av ulik type og størrelse. Samtidig har plasseringen av enkelte utbyggingsprosjekter, kombinert med manglende eller svake rekkefølgekrav til trafikkisikring, ført til at det i dag flere steder på øya oppleves som lite trygt og lite trivelig å ferdes til fots eller på sykkel.

I det videre planarbeidet bør derfor følgende forhold tillegges særlig vekt:

1. Helhetlig arealutvikling og naturhensyn

Ny bebyggelse bør i hovedsak lokaliseres i tilknytning til eksisterende boligområder. Dette vil bidra til å begrense nedbygging av uberørt natur, samtidig som det gir mer sammenhengende og funksjonelle bomiljøer.

Er grunneigarar kjende med innspelet ditt?

Vedlegg

Intet vedlegg.

Konflikt med verdikart

Omfattar området kommunal eigeedom?

Nei

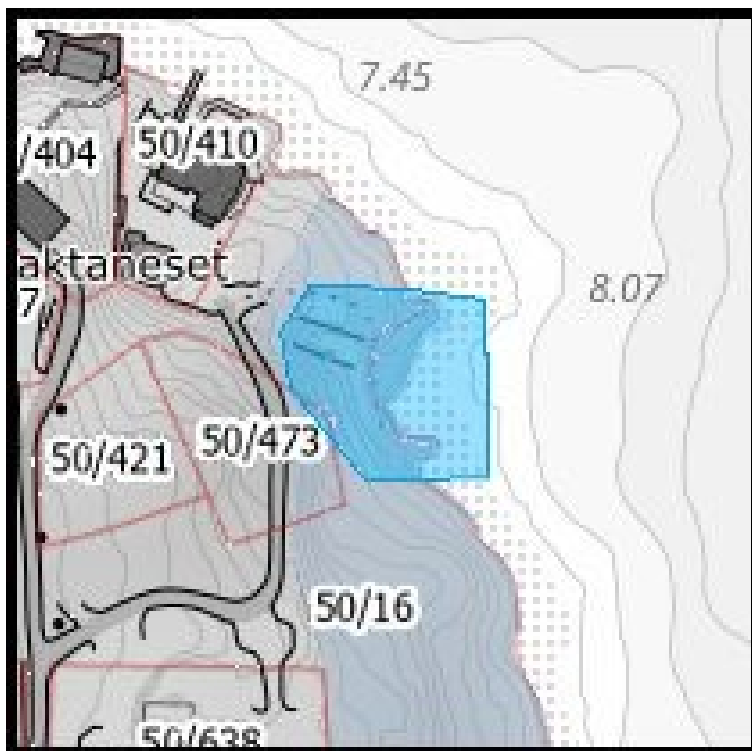
Arealinnspel - Ta vare på verdier

ID: 501

Namn: Svein Jarle Dalseide

Dato: 17.02.2026 klokka 14:05

Innspel om eit bestemt område, ein stad eller eigedom



Kjelde: Kartverket, Geovekst og Øygarden kommune.

Gards- og bruksnummer

50/16

Formål i gjeldande kommuneplan

Sjø og vassdrag, flerbruk

Kva meiner du arealet bør brukast til, og kvifor?

Naust og brygger tilbakestiltes til sin opprinnelse

Det er tidligere fremmet krav fra kommune om å gjennombygge naust på 50/16. Det også fylt store mengder stein i sjø, dette bør også fjernes. for å få frem de gamle murene og som var der fra Naustet var bygget.

Er grunneigarar kjende med innspelet ditt?

Ja, eg er sjølv grunneigar

Vedlegg

[Lenke til vedlegg.](#)

Konflikt med verdikart

Verdifull strandsone

Omfattar området kommunal eigedom?

Nei

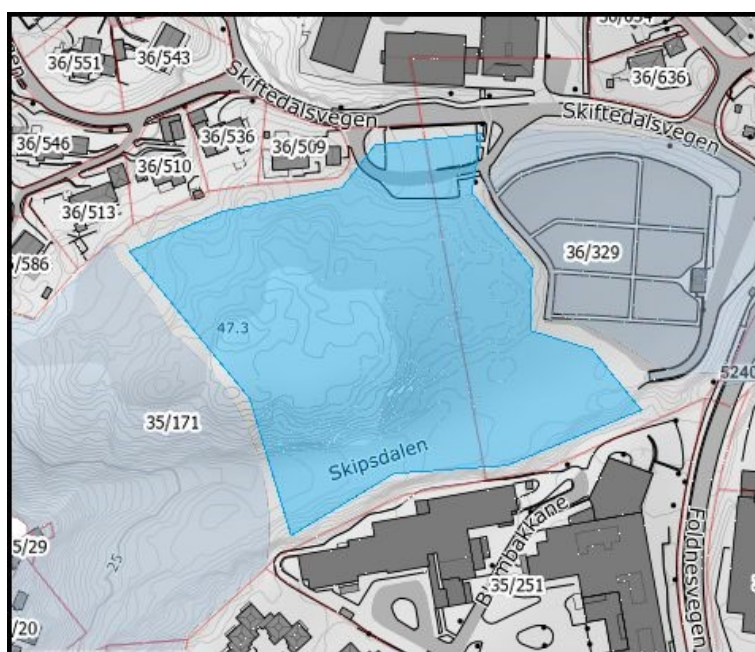
Arealinnspel - Ta vare på verdiar

ID: 514

Namn: Kjetil Rasmussen

Dato: 18.02.2026 klokka 09:50

Innspel om eit bestemt område, ein stad eller eigedom



Kjelde: Kartverket, Geovekst og Øygarden kommune.

Gards- og bruksnummer

35/171

Formål i gjeldande kommuneplan

Blå/grønnstruktur

Kva meiner du arealet bør brukast til, og kvifor?

LNf

Se vedlagt fil for utfyllende innspill.

Er grunneigarar kjende med innspelet ditt?

Nei

Vedlegg

[Lenke til vedlegg.](#)

Konflikt med verdikart

Omfattar området kommunal eigedom?

Ja

Fjellryggen ligger som naturlig støyskjerming mot nye Sotrabrua og sotrasambandet, og fjerning eller påvirkning av denne kan få negativ konsekvens.

Mye natur er tapt i Knarrevik ifb nye Sotrasambandet, derfor bør ikke mer natur nedbygges i dette LNF området.

Er grunneigarar kjende med innspelet ditt?

Nei

Vedlegg

Intet vedlegg.

Konflikt med verdikart

Aktsemd naturfare, Verdifull strandsone

Omfattar området kommunal eigeendom?

Nei

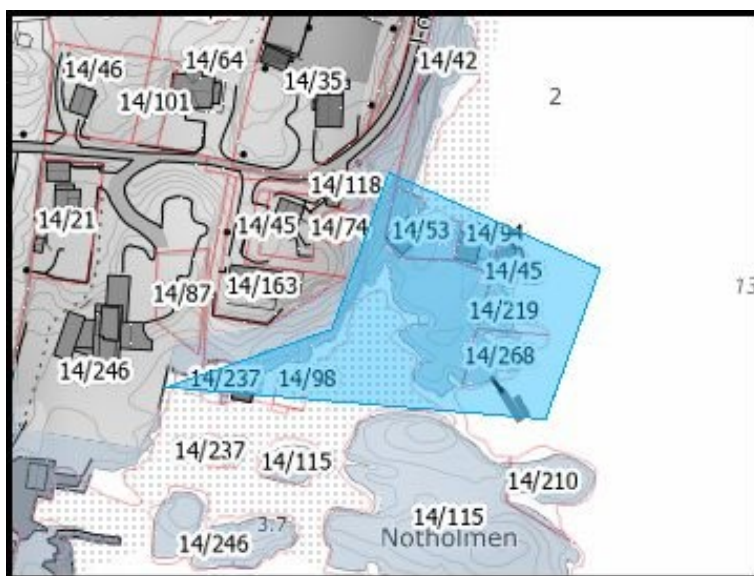
Arealinnspel - Ta vare på verdiar

ID: 576

Namn: Unni Johnsen

Dato: 21.02.2026 klokka 19:38

Innspel om eit bestemt område, ein stad eller eigedom



Kjelde: Kartverket, Geovekst og Øygarden kommune.

Gards- og bruksnummer

14/115

Formål i gjeldande kommuneplan

Sjø og vassdrag, flerbruk

Kva meiner du arealet bør brukast til, og kvifor?

Området ved 14/237 og 14/98 og 14/46 bør omgjøres til LNF da dette er en badevik som blir brukt av nørområdet. Men ved 14/53, 14/94, 14/219 og 14/268 bør beholdes som nøstområde her er det ingen som bruker området.

Er grunneigarar kjende med innspelet ditt?

Ja, eg er sjølv grunneigar

Vedlegg

[Lenke til vedlegg.](#)

Konflikt med verdikart

Verdifull strandsone

Omfattar området kommunal eigedom?

Nei

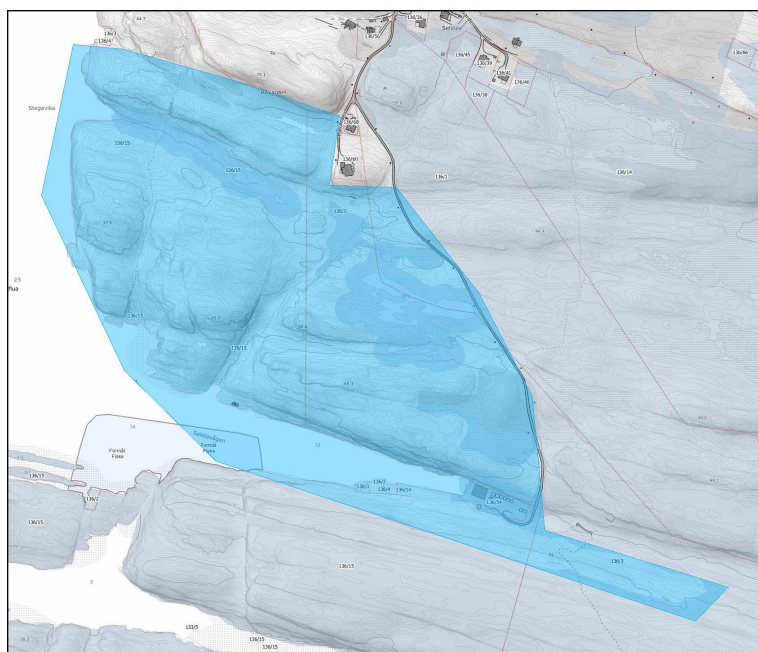
Arealinnspel - Ta vare på verdiar

ID: 594

Namn: Hilde Selstø

Dato: 22.02.2026 klokka 16:44

Innspel om eit bestemt område, ein stad eller eigedom



Kjelde: Kartverket, Geovekst og Øygarden kommune.

Gards- og bruksnummer

Felles innspel frå grunneigarar og innbyggjarar på Selstø

Formål i gjeldande kommuneplan

Næringsvirksomhet

Kva meiner du arealet bør brukast til, og kvifor?

Fleire av oss grunneigarar og innbyggjarar på Selstø ønskjer at utmarksgrensa skal utvidast mot skrenten av Håvarden i nord, mot sjøen i vest og sørover til og med Selstøvågen. I staden for

industri og næringsformål i Selstøvågen, ønskjer vi at også at vestsida av utmarka på Selstø skal sikrast som naturområde for framtida. Sjølv om naturkartleggingane viser at tilstanden på kystlyngheia er lågare på vestsida, har dette området likevel ein naturleg samanheng mot resten av utmarka. Vestsida av Selstø bidreg til å forsterka det unike landskapet og den tydelege koplinga som utmarka har mot berg, sjøen og havet.

Utmarka sørover inneheld fleire kulturminne, som står att etter krigen, blant anna Selstøbuene og kverna. Å ta vare på utmarka er også viktig for å sikra dessa minna for framtida.

Er grunneigarar kjende med innspelet ditt?

other

Vedlegg

Intet vedlegg.

Konflikt med verdikart

Aktsemd naturfare,Myr,Utmarksgrensa,Viktig kystlynghei

Omfattar området kommunal eigedom?

Nei

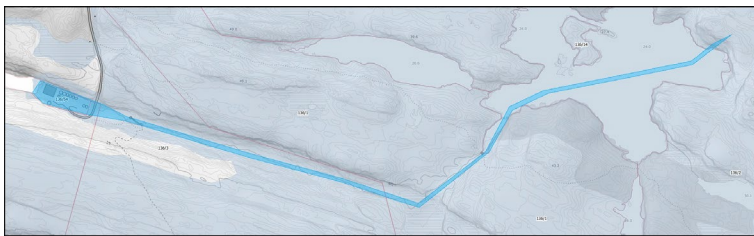
Arealinnspel - Ta vare på verdiar

ID: 595

Namn: Hilde Selstø

Dato: 22.02.2026 klokka 16:59

Innspel om eit bestemt område, ein stad eller eigedom



Kjelde: Kartverket, Geovekst og Øygarden kommune.

Gards- og bruksnummer

136/54

Formål i gjeldande kommuneplan

Næringsvirksomhet

Kva meiner du arealet bør brukast til, og kvifor?

Vi vil spela inn det gamle og nedlagde næringsområdet i Selstøvågen som eit framtidig område for naturrestaurering. Det ligg eit vassrør på bakken frå Kvernavatnet og ned til Selstøvågen (vist i kartet), som vi håpar på kan fjernast som del av ei naturrestaurering. Røyra ligg også i sjølve vatnet og, er dregne på land på andre sida.

Derfor ønskjer vi at næringsformålet som ligg i gjeldande plan vert teken ut, men at det vert opna for å riva og rydda rørtrasear.

Er grunneigarar kjende med innspelet ditt?

other

Vedlegg

Intet vedlegg.

Konflikt med verdikart

Aktsemd naturfare, Myr, Utmarksgrensa, Viktig kystlynghei

Omfattar området kommunal eigeedom?

Nei

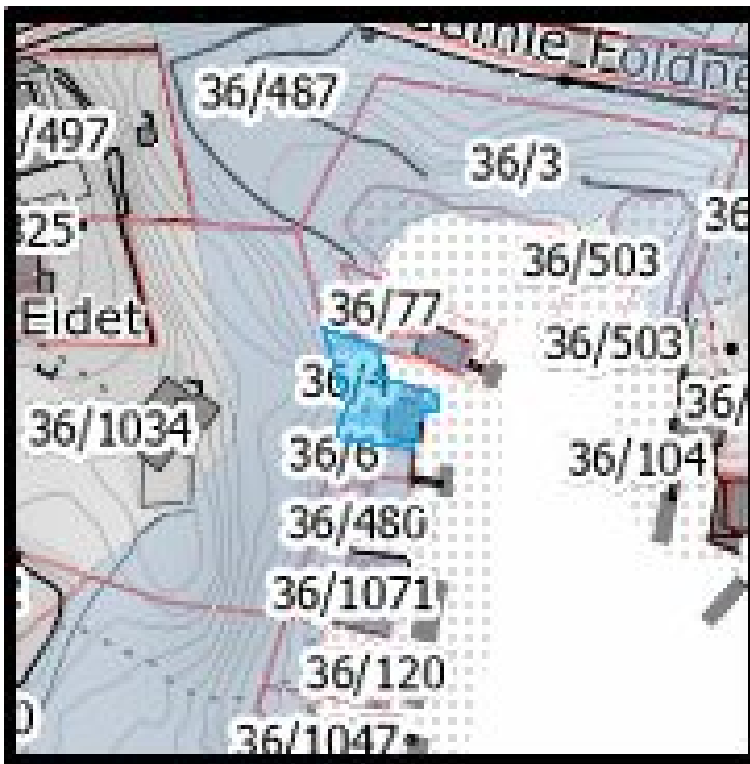
Arealinnspel - Ta vare på verdier

ID: 627

Namn: Mary-Ann Foldnes Fiske

Dato: 24.02.2026 klokka 09:20

Innspel om eit bestemt område, ein stad eller eigedom



Kjelde: Kartverket, Geovekst og Øygarden kommune.

Gards- og bruksnummer

36/4

Formål i gjeldande kommuneplan

LNFR

Kva meiner du arealet bør brukast til, og kvifor?

Viktig å ta vare på naust og området rundt. Dette er et område som har vært i aktiv bruk for bading, fiske og tur i generasjoner. Må legges til rette for den enkelte grunneier og for allmenheten. Nærhet til sjø og kystkultur må være et av kommunens prioriterte områder.
[Adm: Innteikninga er redigert i samråd med innsendar].

Er grunneigarar kjende med innspelet ditt?

Ja, alle grunneigarar er inform

Vedlegg

Intet vedlegg.

Konflikt med verdikart

Verdifull strandsone

Omfattar området kommunal eigeendom?

Nei

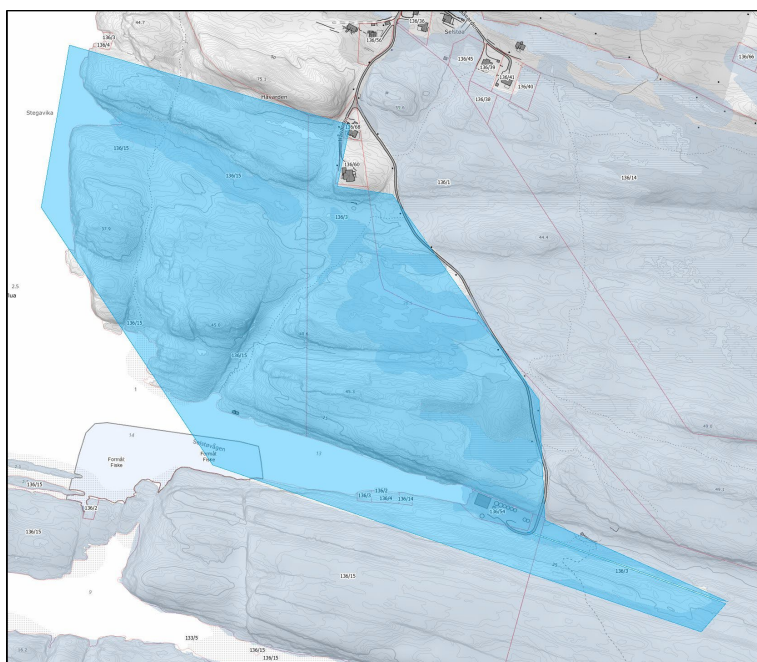
Arealinnspel - Ta vare på verdiar

ID: 633

Namn: Jenny Heggvik, Nordsjøfartmuseet, Museum Vest

Dato: 24.02.2026 klokka 14:30

Innspel om eit bestemt område, ein stad eller eigedom



Kjelde: Kartverket, Geovekst og Øygarden kommune.

Gards- og bruksnummer

136/2

Formål i gjeldande kommuneplan

Næringsvirksomhet

Kva meiner du arealet bør brukast til, og kvifor?

Ved Nordsjøfartmuseet ønskjer vi at utmarksgrensa på Selstø skal utvidast sørover til og med Selstøvågen, mot sjøen i vest, og mot grensa av Håvarden i nord. Vestsida av utmarka på Selstø

bør også sikrast som naturområde for framtida ved å fjerne det nedlagte næringsområdet.

Utmarka sørover inneheld fleire kulturminne- dvs Selstøbuene og Selstøkverna. Desse bygga var dei einaste som stod att etter den totale øydelegginga av Telavåg i 1942, under 2. v. krig. Sjølve landskapet og kulturminna Selstøbuene og Selstøkverna representerer viktige verdier for allmenta og som må ivaretakast. Dette er naudsynt for å kunne sikre formidlinga av den særmerkte historia på staden for framtida.

Er grunneigarar kjende med innspelet ditt?

other

Vedlegg

Intet vedlegg.

Konflikt med verdikart

Aktsemd naturfare, Myr, Utmarksgrensa, Viktig kystlynghei

Omfattar området kommunal eigedom?

Nei

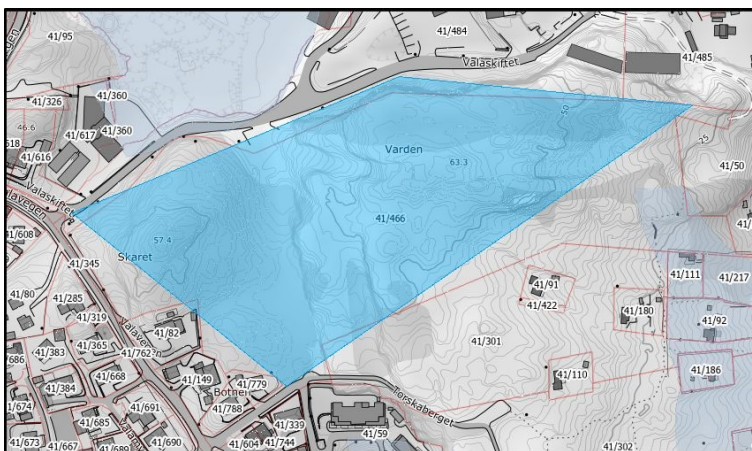
Arealinnspel - Ta vare på verdiar

ID: 647

Namn: Mahendra Gohil

Dato: 24.02.2026 klokka 20:08

Innspel om eit bestemt område, ein stad eller eigedom



Kjelde: Kartverket, Geovekst og Øygarden kommune.

Gards- og bruksnummer

41/466

Formål i gjeldande kommuneplan

LNFR

Kva meiner du arealet bør brukast til, og kvifor?

Dette LNF området fungerer veldig fint som grønn buffer sone mot det nye Sotrasambandet. Fjellryggen ligger som naturlig støyskjerming mot Sotrabraua og tunnelinnslag og fjerning eller påvirkning av denne kan få negativ konsekvens

Mye natur er tapt i Knarrevik ifb nye Sotrasambandet, derfor bør ikke mer natur nedbygges i dette LNF området

Ny næringsetablering bør skje innenfor Knarrevik næringsparkområdet f.eks nord for det nye Sotrasambandet, uten å ofre nytt LNF-område

Er grunneigarar kjende med innspelet ditt?

Nei

Vedlegg

Intet vedlegg.

Konflikt med verdikart

Omfattar området kommunal eigeendom?

Nei

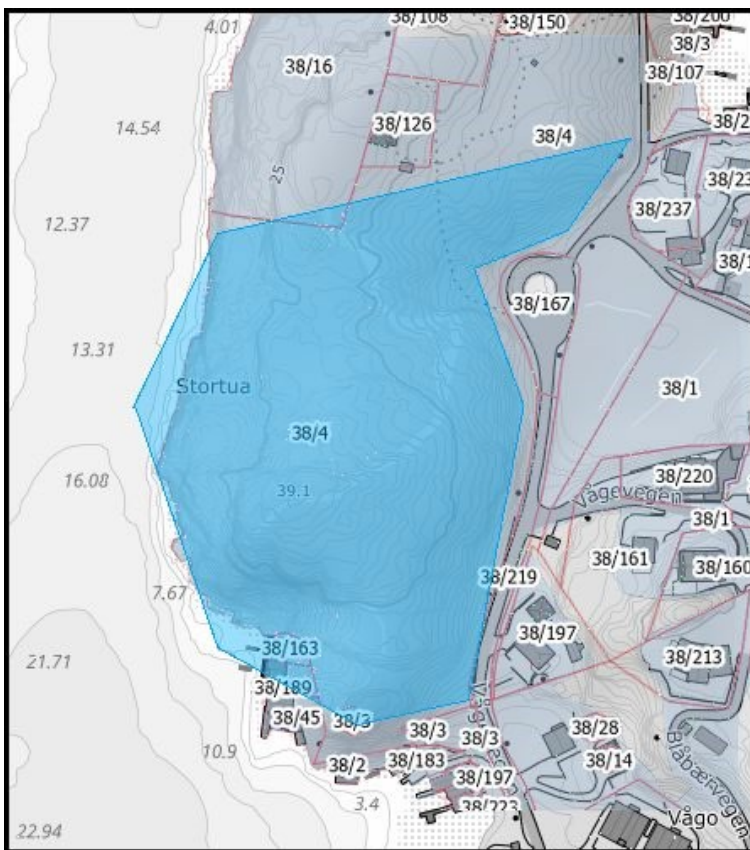
Arealinnspel - Ta vare på verdiar

ID: 662

Namn: Steinar Våge

Dato: 24.02.2026 klokka 23:05

Innspel om eit bestemt område, ein stad eller eigedom



Kjelde: Kartverket, Geovekst og Øygarden kommune.

Gards- og bruksnummer

38/4

Formål i gjeldande kommuneplan

LNFR

Kva meiner du arealet bør brukast til, og kvifor?

38/4 på Våge er i dag LNF område nær bebyggelsen. Fastboende og hytteeiere bruker dette friluftsområde. Det er verdifull rekreasjon, lett tilgjengelig for barnefamilier, et flott lekeområde. Våge er en gammel bygd, og her er ikke tilrettelagt lekeområde. Det blir nyttet heie året, og er et verdifullt område for bærplukking.

I min kontakt med kommunen, har det blitt sagt at kommunen er interessert i å bevare slike "grønne lunger".

Det har kommet innspill om at utbygging på Våge bør skje mot sør og øst.

Mot sør er det allerede et renovasjonsanlegg, området sør for renovasjonsanlegget er lite tilgjengelig.

Området mot øst er allerede kjøpt opp med tanke på utbygging. Dersom Våge blir bygd ut mot sør og øst, er det i det perspektivet enda viktigere å bevare området jeg her omtaler, som faktisk da blir eneste mulighet for uberørt natur.

I vår tid er det viktigere enn noen gang å være framsynt og ta vare på uberørt natur.

Dette må bevares som LNF-friluftsområde.

Er grunneigarar kjende med innspelet ditt?

Nei

Vedlegg

Intet vedlegg.

Konflikt med verdikart

Aktsemd naturfare, Verdifull strandsone

Omfattar området kommunal eigedom?

Ja

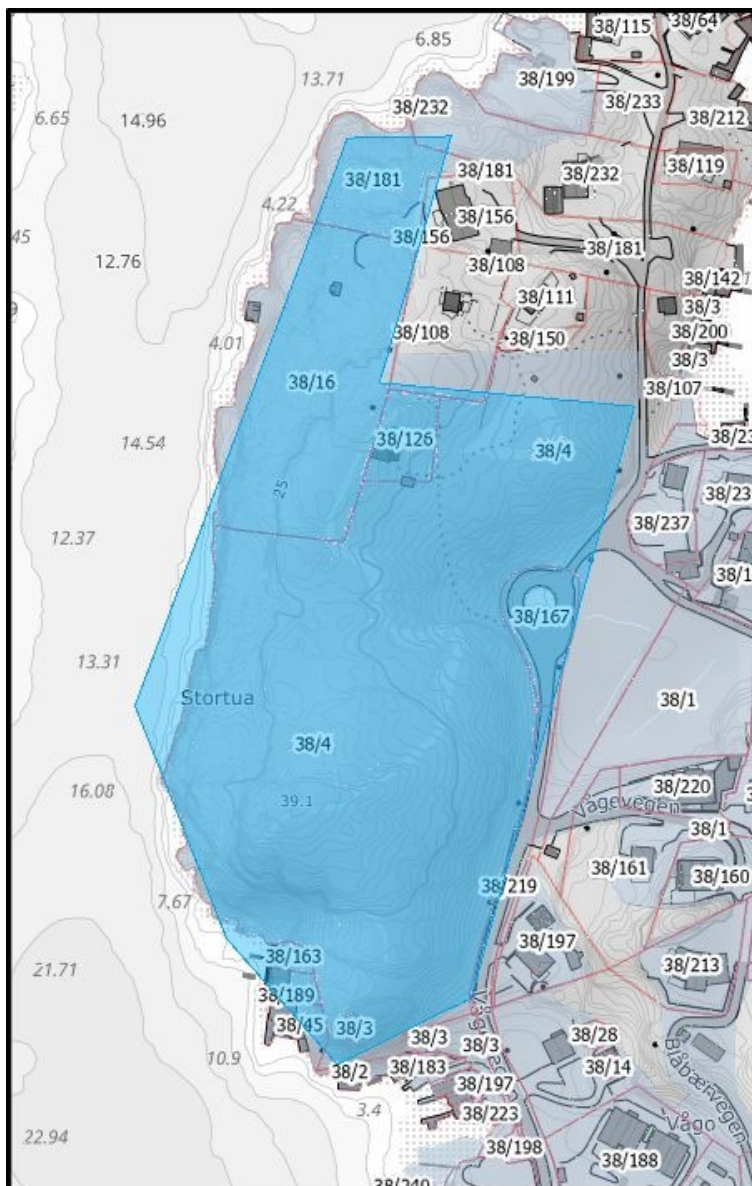
Arealinnspel - Ta vare på verdiar

ID: 711

Namn: Torleif Mjåland

Dato: 25.02.2026 klokka 22:26

Innspel om eit bestemt område, ein stad eller eigedom



Kjelde: Kartverket, Geovekst og Øygarden kommune.

Gards- og bruksnummer

38/4

Formål i gjeldande kommuneplan

Sjø og vassdrag, flerbruk

Kva meiner du arealet bør brukast til, og kvifor?

g.nr. 38, b.nr. 4, Stortuo på Våge ønsker jeg skal bevaras som LNF-område. Området brukes til bærplukking og rekreasjon, og det er viktig for oss som har fritidsbolig i tilknytning til Stortuo at området ikke blir et boligområde. Stortuo ligger som en veldig naturlig grønn lunge mellom Våge og Anglevik, og jeg håper den forblir slik.

Er grunneigarar kjende med innspelet ditt?

Nei

Vedlegg

Intet vedlegg.

Konflikt med verdikart

Aktsemd naturfare,Dyrkbar jord,Verdifull strandsone

Omfattar området kommunal eigedom?

Ja

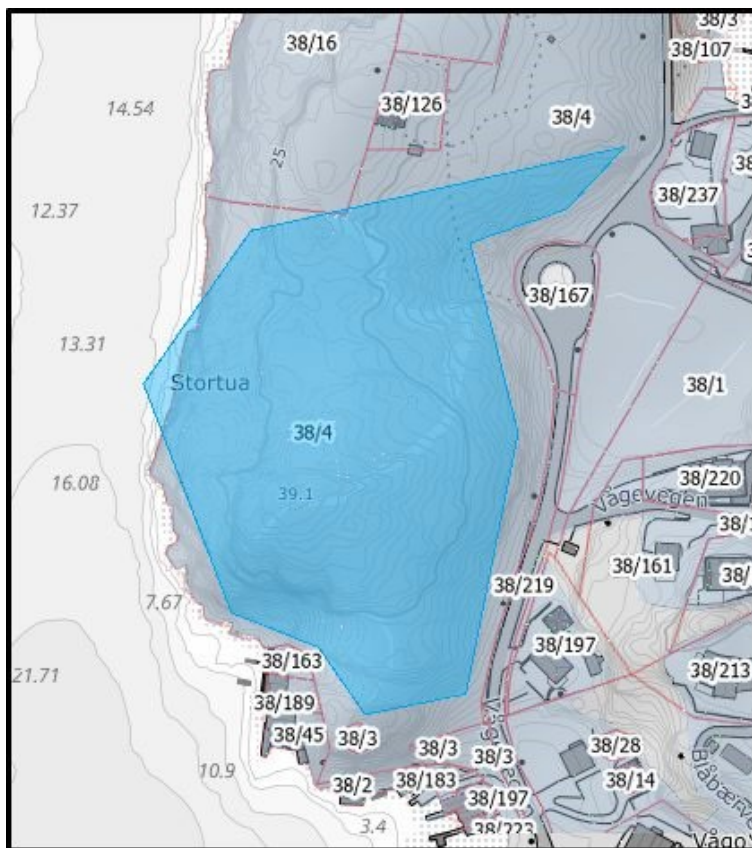
Arealinnspel - Ta vare på verdiar

ID: 759

Namn: Ruben Våge

Dato: 28.02.2026 klokka 09:17

Innspel om eit bestemt område, ein stad eller eigedom



Kjelde: Kartverket, Geovekst og Øygarden kommune.

Gards- og bruksnummer

38/4

Formål i gjeldande kommuneplan

LNFR

Kva meiner du arealet bør brukast til, og kvifor?

Gjelder g.nr.38 b.nr. 4 på Våge. Dette er i dag LNF-område og fungerer som et viktig friluftsområde for både fastboende og hytteeiere på Våge. Det ligger i kort avstand fra beboere med lett tilkomst som gjør at det blir flittig brukt til ferdsel i natur og terreng og er et viktig rekreasjonsområde for mange i alle aldre. For eldre er det svært nyttig å ha skog og terreng så lett tilgjengelig som gjør at de enkelt kan komme seg ut på en tur, noe som gir god mestringsfølelse og er godt for helsen. Ikke minst er det svært verdifullt for barnefamilier på Våge å ha dette som et område barna kan leke og utfolde seg på året gjennom. Spesielt med tanke på at det ikke er etablert noen lekeplass på Våge, da er det ekstra viktig for barna å komme seg ut i skog og frisk luft, bruke fantasien og være kreative med lek og moro ute i natur. Her er dette området gull verdt!

Jeg håper derfor kommunen ønsker å bevare dette som et viktig friluftsområde på Våge

Er grunneigarar kjende med innspelet ditt?

Nei

Vedlegg

Intet vedlegg.

Konflikt med verdikart

Verdifull strandsone

Omfattar området kommunal eigedom?

Nei

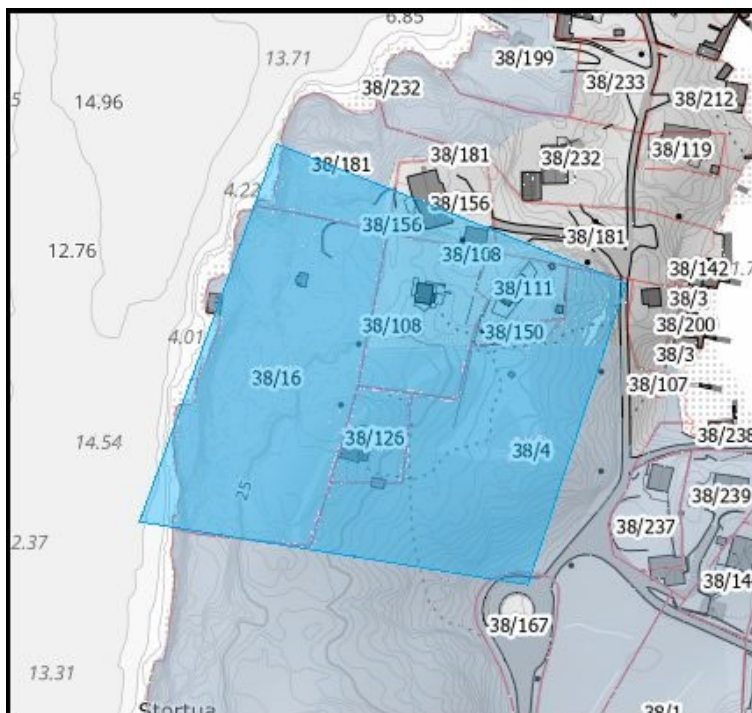
Arealinnspel - Ta vare på verdiar

ID: 764

Namn: Raymond Våge

Dato: 28.02.2026 klokka 21:50

Innspel om eit bestemt område, ein stad eller eigedom



Kjelde: Kartverket, Geovekst og Øygarden kommune.

Gards- og bruksnummer

38/4

Formål i gjeldande kommuneplan

Sjø og vassdrag, flerbruk

Kva meiner du arealet bør brukast til, og kvifor?

Dette gjelder gnr. 38, bnr. 4 på Våge, som i dag er LNF-område. Området ligger tett på eksisterende bebyggelse og brukes mye av både fastboende og hytteeiere. Det er lett tilgjengelig og gir rask tilgang til naturen. For barnefamilier fungerer det som et naturlig leke- og friluftsområde, særlig fordi Våge mangler tilrettelagte lekeplasser. Også eldre har kort vei hit. Området brukes hele året og er verdifullt for rekreasjon og bærplukking. Jeg har fått opplyst at kommunen ønsker å bevare «grønne lunger» der det er mulig. Det er foreslått at eventuell utbygging på Våge bør skje mot sør og øst. Mot sør ligger allerede et renovasjonsanlegg, og området videre sørover er lite tilgjengelig. Mot øst er det etter det jeg forstår allerede kjøpt areal for utbygging. Dersom utbygging skjer mot sør og øst, blir det enda viktigere å bevare dette området. I vår tid er det avgjørende å ta vare på tilgjengelig natur, som er viktig for både fysisk og psykisk helse.

Er grunneigarar kjende med innspelet ditt?

Nei

Vedlegg

Intet vedlegg.

Konflikt med verdikart

Aktsemd naturfare, Verdifull strandsone

Omfattar området kommunal eigedom?

Ja

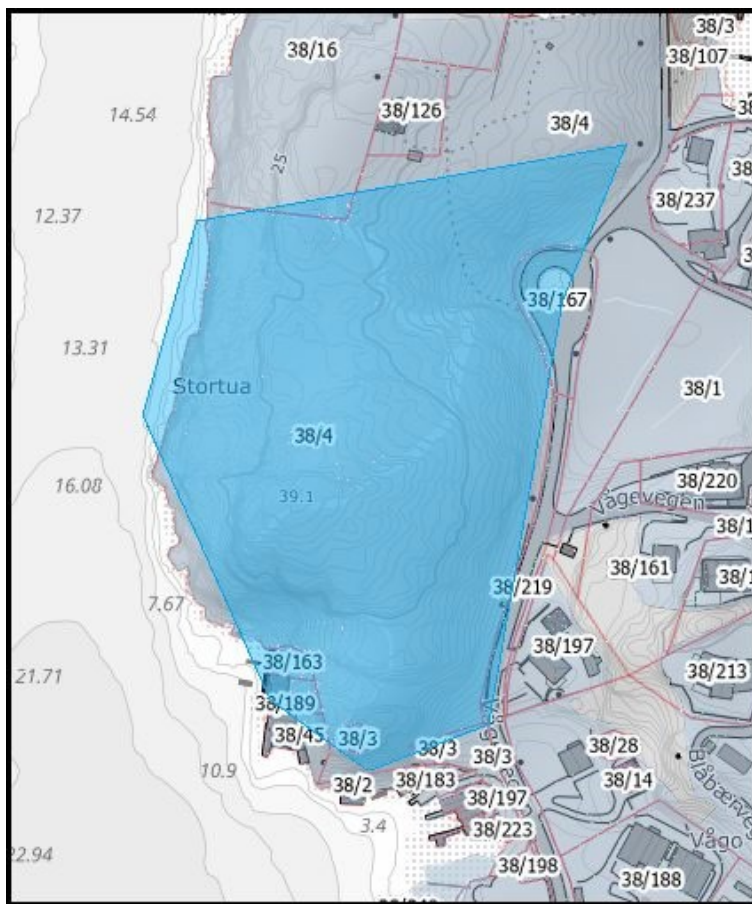
Arealinnspel - Ta vare på verdiar

ID: 787

Namn: Agnar Våge

Dato: 01.03.2026 klokka 19:09

Innspel om eit bestemt område, ein stad eller eigedom



Kjelde: Kartverket, Geovekst og Øygarden kommune.

Gards- og bruksnummer

38/45

Formål i gjeldande kommuneplan
Bolig eller sentrumsformål

Kva meiner du arealet bør brukast til, og kvifor?

Vågo er ei lita bygd. Eit område som kallast Stortua er i dag LNF-område. Dette er eit område der det veks mykje blåbær. Det er til stor glede både for oss som bur her og besøkjande å hausta av denne rikdommen. Dersom området blir bebygd, vil dette gå tapt. Stortua er eit høgdedrag der evt bebyggelse vil bli ganske dominerande og estetisk negativt for bygda elles. Difor bør det framleis vera eit friområde.

Er grunneigarar kjende med innspelet ditt?
other

Vedlegg
Intet vedlegg.

Konflikt med verdikart
Aktsemd naturfare, Verdifull strandsone

Omfattar området kommunal eigeendom?
Ja

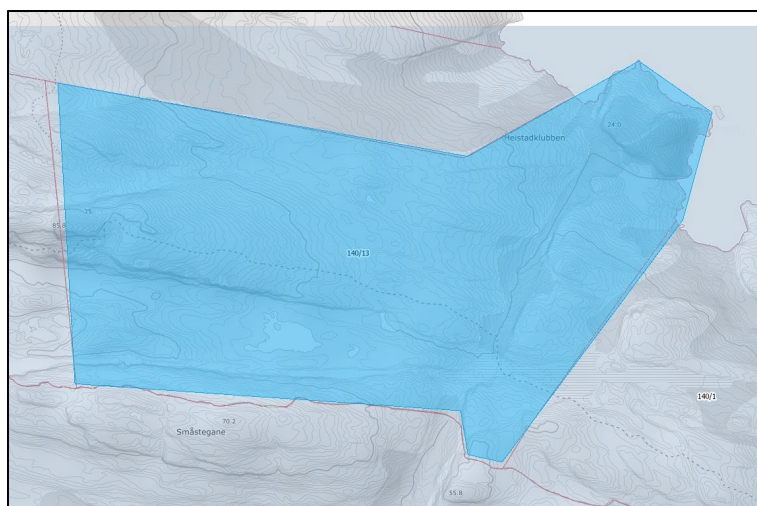
Arealinnspel - Ta vare på verdiar

ID: 819

Namn: Ida Abrahamsen

Dato: 02.03.2026 klokka 12:02

Innspel om eit bestemt område, ein stad eller eigedom



Kjelde: Kartverket, Geovekst og Øygarden kommune.

Gards- og bruksnummer

140/13

Formål i gjeldande kommuneplan

LNFR

Kva meiner du arealet bør brukast til, og kvifor?

Arealet er nedslagsfelt til Kørelen og bevares som det er. Utmarksbeite og turområde.

Er grunneigarar kjende med innspelet ditt?

Ja, eg er sjølv grunneigar

Vedlegg

Intet vedlegg.

Konflikt med verdikart

Aktsemd naturfare, Myr, Utmarksgrensa, Viktig kystlynghei

Omfattar området kommunal eigeedom?

Nei

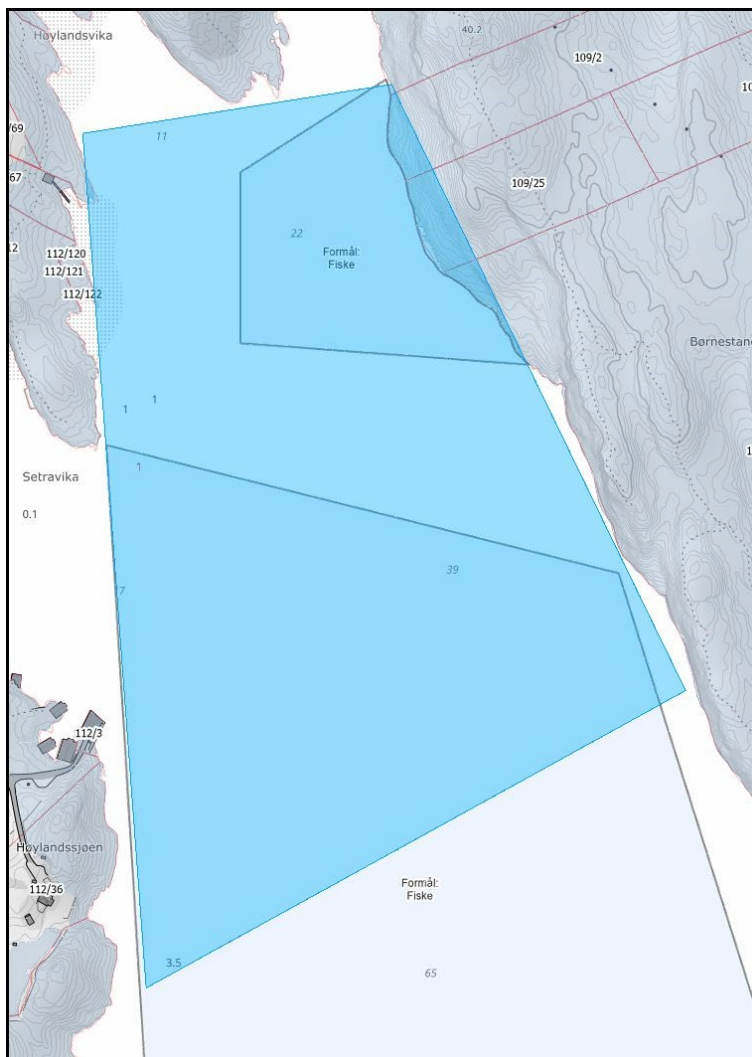
Arealinnspel - Ta vare på verdiar

ID: 829

Namn: Ivar Naustheller

Dato: 02.03.2026 klokka 13:04

Innspel om eit bestemt område, ein stad eller eigedom



Kjelde: Kartverket, Geovekst og Øygarden kommune.

Gards- og bruksnummer
112/36

Formål i gjeldande kommuneplan
Sjø og vassdrag, flerbruk

Kva meiner du arealet bør brukast til, og kvifor?
Ønskjer ikkje oppdrett i Høylandsvika, sjå vedlegg.

Er grunneigarar kjende med innspelet ditt?
other

Vedlegg
[Lenke til vedlegg.](#)

Konflikt med verdikart
Verdifull strandsone

Omfattar området kommunal eigedom?
Nei

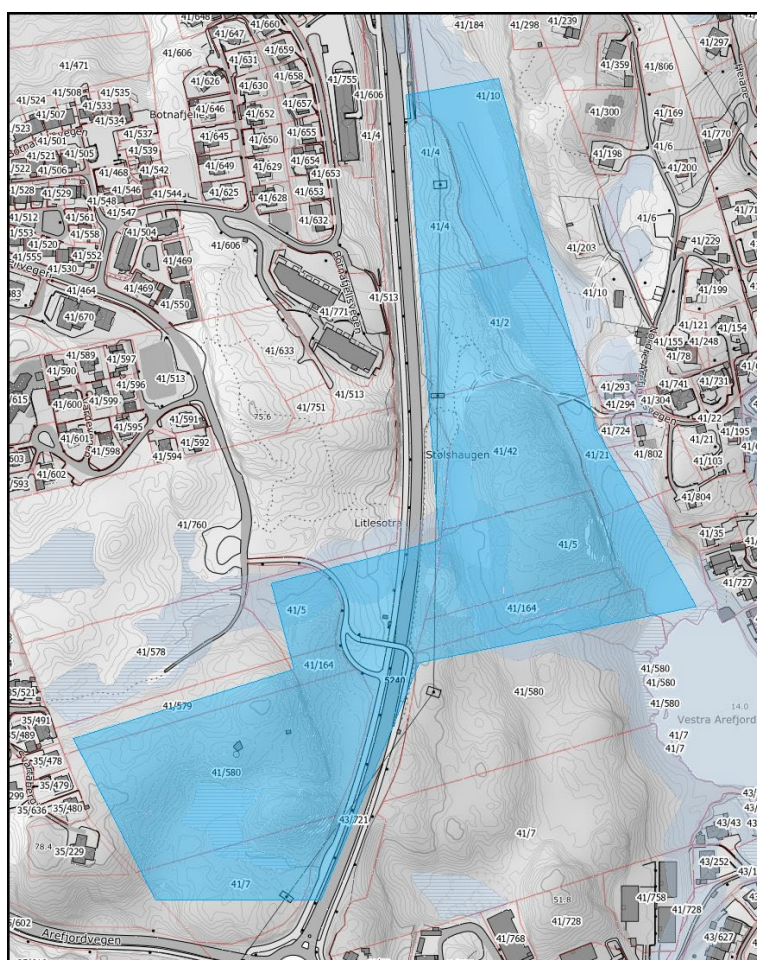
Arealinnspel - Ta vare på verdjar

ID: 831

Namn: BYGGARKITEKTEN v/Hans Christian Algrøy

Dato: 02.03.2026 klokka 14:34

Innspel om eit bestemt område, ein stad eller eigedom



Kjelde: Kartverket, Geovekst og Øygarden kommune.

Gards- og bruksnummer

41/42 og 41/5 mf.

Formål i gjeldande kommuneplan

LNFR

Kva meiner du arealet bør brukast til, og kvifor?

Innpillet gjelder ikke dagens areal avsatt til samferdsel. Innspilt arealet bør videreføres som en mellomliggende lunge(r) for friluftsliv mellom to tettbebygde boligområder. Skogen på både vestsiden og østsiden av rv5240 er naturskog som er svært fremkommelig og brukbar. Den blir i dag brukt av barn, familier og skoler til lek og rekreasjon. Derimot er skogen på østsiden av rv5240 lite fremkommelig og består av mye planteskog. Dette er et naturlig område for utvidelse av boligbebyggelsen i Kubbedalen med krav til detaljregulering, men markert område i kart ber jeg kommunen videreføre som dagens formål for friluftsliv. Forslaget er i tråd med forarbeidene og tilsidesetter ikke hensynene kommunens forarbeider har vist til ved Planprogram for arealdelen til kommuneplanen 2027-2039 og Blågrøne verdier og rekreasjonsområde på Straume.

Er grunneigarar kjende med innspelet ditt?

other

Vedlegg

Intet vedlegg.

Konflikt med verdikart

Aktsemd naturfare,Dyrkbar jord,Fulldyrka mark,Myr

Omfattar området kommunal eigedom?

Nei

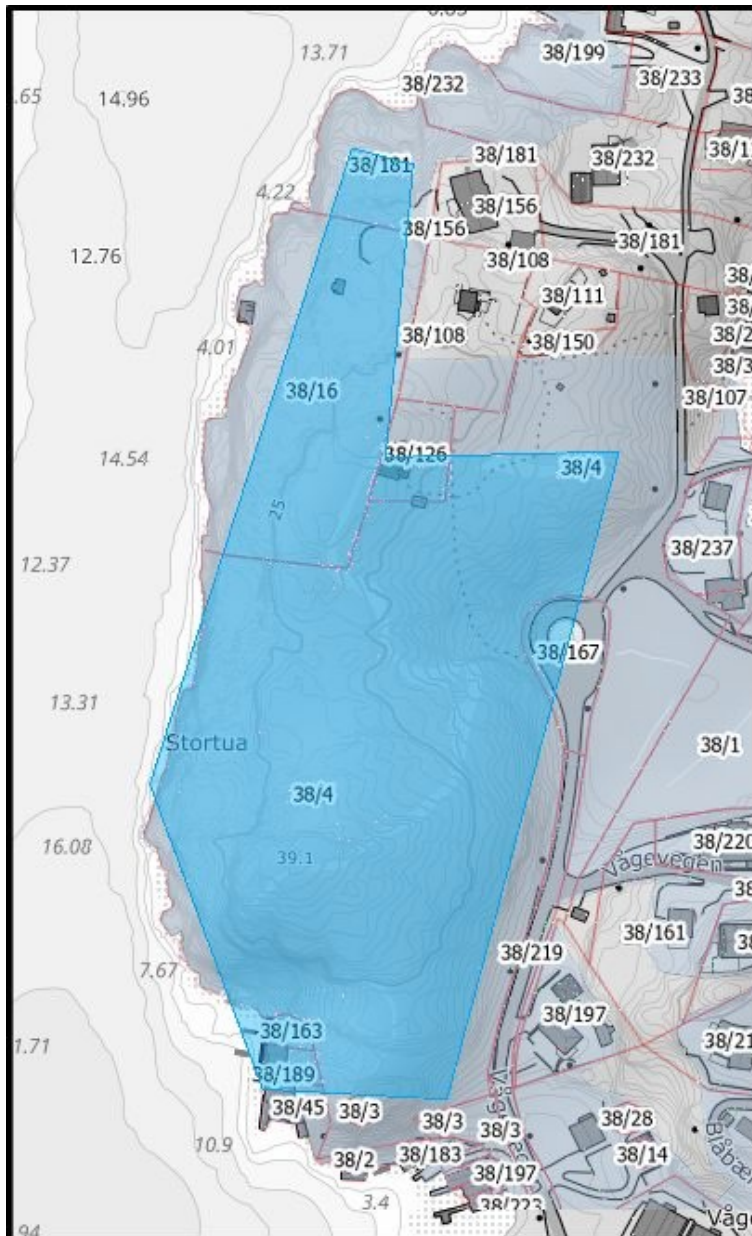
Arealinnspel - Ta vare på verdiar

ID: 834

Namn: Bendicte Våge Mjåland

Dato: 02.03.2026 klokka 16:11

Innspel om eit bestemt område, ein stad eller eigedom



Kjelde: Kartverket, Geovekst og Øygarden kommune.

Gards- og bruksnummer

38/4

Formål i gjeldande kommuneplan

LNFR

Kva meiner du arealet bør brukast til, og kvifor?

Jeg ønsker at g.nr. 38, b.nr. 4, Stortuo på Våge skal bevares som LNF-område. Området brukes både av fastboende, hyttefolk og andre til bærplukking, turgåing, lek og rekreasjon. Det er viktig å bevare slike grønne friluftsområder. Evt bebyggelse i Stortuo ville også være til sjenanse for annen bebyggelse i området da Stortuo er mer høytliggende enn en del annen bebyggelse.

Er grunneigarar kjende med innspelet ditt?

Nei

Vedlegg

Intet vedlegg.

Konflikt med verdikart

Aktsemd naturfare, Verdifull strandsone

Omfattar området kommunal eigedom?

Ja

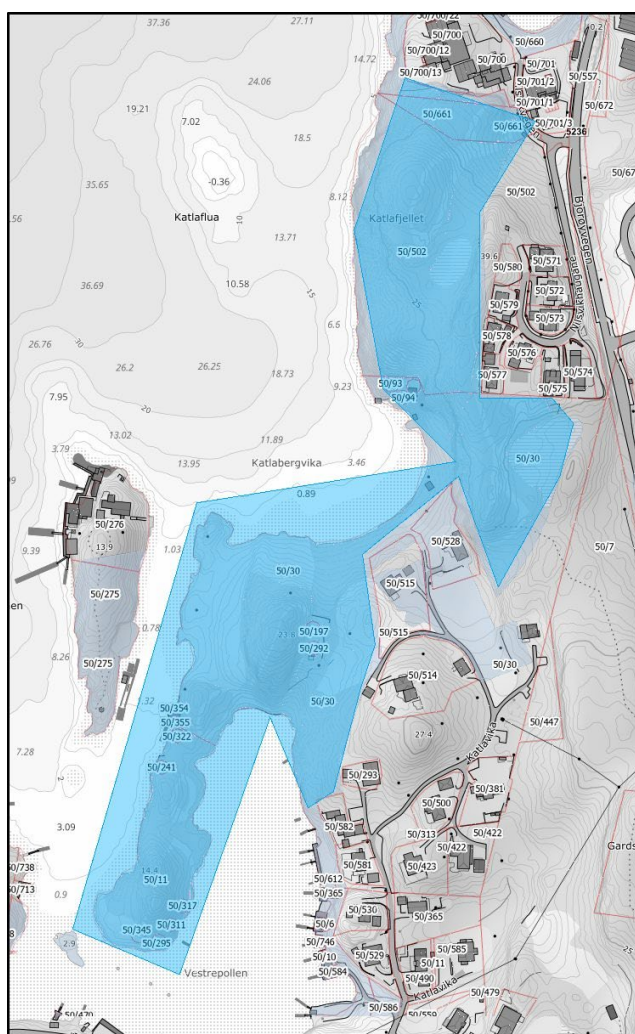
Arealinnspel - Ta vare på verdiar

ID: 875

Namn: Gard Kvale

Dato: 03.03.2026 klokka 12:29

Innspel om eit bestemt område, ein stad eller eigedom



Kjelde: Kartverket, Geovekst og Øygarden kommune.

Gards- og bruksnummer

50/94

Formål i gjeldande kommuneplan

Havner og småbåthavner

Kva meiner du arealet bør brukast til, og kvifor?

Hovedbudskapet er at dette området bør tilbakeføres til LNF-område. Det er en mulighet for at dette området, i likhet med Katlafjellet, har hatt urbefolkning boende her og burde ikke bli rørt. I tillegg burde sør-vestlige delen (halvøya) absolutt vernes som verdifull strandsone / hekkeplass for fugler. Det har blitt observert ørn, falk og hegre mm. Et viktig økosystem med andre ord.

Er grunneigarar kjende med innspelet ditt?

Nei

Vedlegg

Intet vedlegg.

Konflikt med verdikart

Aktsemd naturfare,Myr,Verdifull strandsone

Omfattar området kommunal eigedom?

Nei

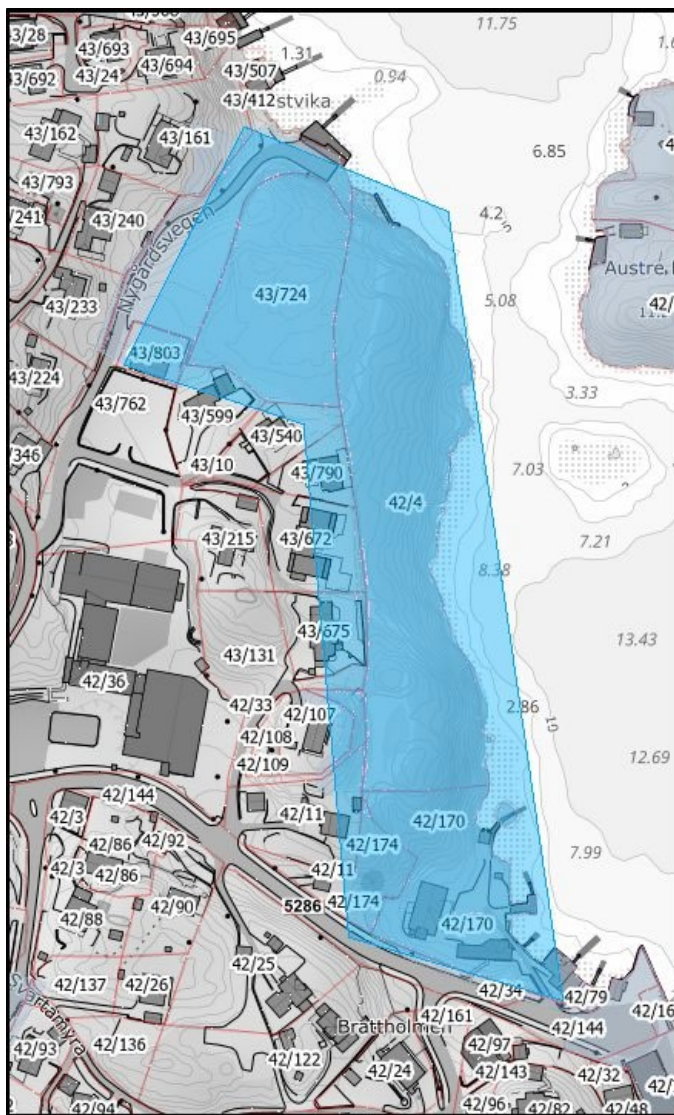
Arealinnspel - Ta vare på verdiar

ID: 894

Namn: Jeanett Nesse

Dato: 03.03.2026 klokka 15:29

Innspel om eit bestemt område, ein stad eller eigedom



Kjelde: Kartverket, Geovekst og Øygarden kommune.

Gards- og bruksnummer

42/144

Formål i gjeldande kommuneplan

Sjø og vassdrag, flerbruk

Kva meiner du arealet bør brukast til, og kvifor?

Rekreasjon og friluftliv

Er grunneigarar kjende med innspelet ditt?

Nei

Vedlegg

Intet vedlegg.

Konflikt med verdikart

Verdifull strandsone

Omfattar området kommunal eigeendom?

Ja

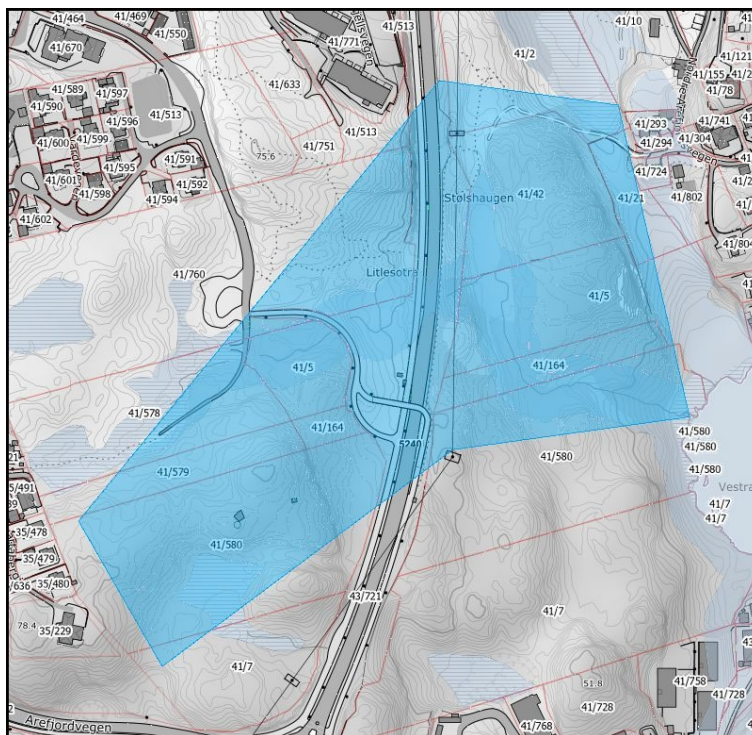
Arealinnspel - Ta vare på verdiar

ID: 895

Namn: Jeanett Nesse

Dato: 03.03.2026 klokka 15:36

Innspel om eit bestemt område, ein stad eller eigedom



Kjelde: Kartverket, Geovekst og Øygarden kommune.

Gards- og bruksnummer

41/579

Formål i gjeldande kommuneplan

Bolig eller sentrumsformål

Kva meiner du arealet bør brukast til, og kvifor?
Rekreasjon og friluftsområde, lek og nærturterreng

Er grunneigarar kjende med innspelet ditt?
Nei

Vedlegg
Intet vedlegg.

Konflikt med verdikart
Aktsemd naturfare,Dyrkbar jord,Fulldyrka mark,Myr

Omfattar området kommunal eigeendom?
Nei

Arealinnspel - Ta vare på verdier

ID: 897

Namn: Jeanett Nesse

Dato: 03.03.2026 klokka 15:53

Gards- og bruksnummer

Formål i gjeldande kommuneplan

Kva meiner du arealet bør brukast til, og kvifor?

Nærturterreng og sammenhengende stinett er blant de mest effektive folkehelseiltakene en kommune kan investere i. De senker terskelen for hverdagsaktivitet, gir lavkost helseeffekt og er tilgjengelige for alle aldersgrupper uavhengig av økonomi, funksjonsnivå og livssituasjon. I en kommune med spredt bosetting og økende press på arealer er det avgjørende at disse kvalitetene sikres før de bygges ned.

Mål:

- Sikre og regulere nærturterreng som grønnstruktur, ikke som fremtidige utbyggingsområder.
- Etablere sammenhengende blågrønne korridorer som binder boligområder til natur, sjø og stier.
- Kreve at nye utbygginger bevarer eksisterende stier og etablerer nye der forbindelser brytes.
- Prioritere lavterskel tiltak innen universell utforming der terreng og natur tillater det, slik at flere kan delta i friluftsliv.

Dette styrker både fysisk og psykisk helse, reduserer sosial ulikhet og gir barn og unge trygge arenaer for lek og utforskning.

Er grunneigarar kjende med innspelet ditt?

Vedlegg

Intet vedlegg.

Konflikt med verdikart

Omfattar området kommunal eigedom?

Nei

Arealinnspel - Ta vare på verdier

ID: 898

Namn: Jeanett Nesse

Dato: 03.03.2026 klokka 15:55

Gards- og bruksnummer

Formål i gjeldende kommuneplan

Kva meiner du arealet bør brukast til, og kvifor?

Dyrkbar jord er en ikke-fornybar ressurs. I et føre-var-perspektiv – og i lys av økende behov for lokal matproduksjon og beredskap – bør Øygarden ta en tydelig posisjon for å bevare og utvikle jordbruksarealer. Sikre tilgang til lokal mat, levende kulturlandskap og mulighet for småskala dyrking styrker både samfunnsrobusthet og lokal identitet.

Eksempelvis:

- Legge et strengt vern på dyrkbar jord, inkludert arealer som ikke er i aktiv drift i dag, men som kan tas i bruk senere.
- Unngå omdisponering av jordbruksareal til bolig- eller næringsformål der alternative lokaliseringer finnes.
- Støtte opp under småskala dyrking, parselhager og skolehager som folkehelseiltak og læringsarenaer.
- Kartlegge og synliggjøre framtidig dyrkingspotensial i kommunen som del av beredskapsplanleggingen.

Dette gir både dagens og framtidens innbyggere mulighet til å produsere mat lokalt og styrker kommunens langsiktige bærekraft.

Er grunneigarar kjende med innspelet ditt?

Vedlegg

Intet vedlegg.

Konflikt med verdikart

Omfattar området kommunal eigedom?

Nei

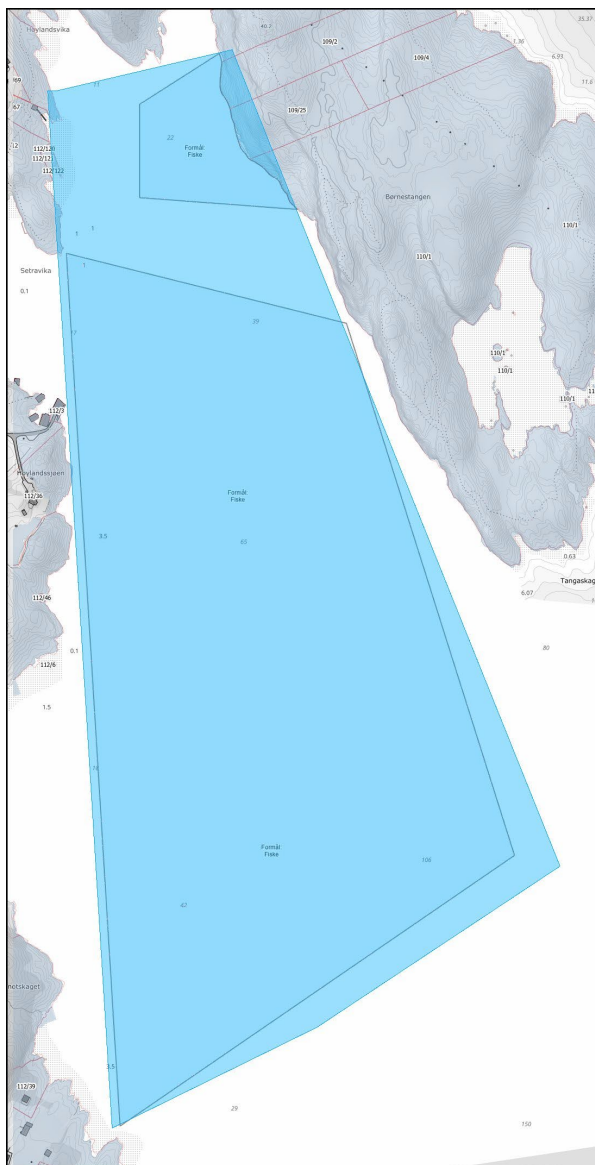
Arealinnspel - Ta vare på verdiar

ID: 974

Namn: Gunn og Kjetil Gabrielsen

Dato: 04.03.2026 klokka 13:49

Innspel om eit bestemt område, ein stad eller eigedom



Kjelde: Kartverket, Geovekst og Øygarden kommune.

Gards- og bruksnummer

112/36

Formål i gjeldande kommuneplan

LNFR

Kva meiner du arealet bør brukast til, og kvifor?

Vil at dette område skal beholdes til fritidsfiske, rekreasjon, og allmenn bruk.

Med offentlig bade vik rett inn forbi, "Sætravika", vil ett fiskeanlegg her ødelegge idyllen og muligens forurene slik at det ikke er mulig å bade her.

Til info :

Vi er grunneigere for Høylandssjøen 40, gnr 112/13.

Er grunneigarar kjende med innspelet ditt?

Ja, eg er sjølv grunneigar

Vedlegg

Intet vedlegg.

Konflikt med verdikart

Verdifull strandsone

Omfattar området kommunal eigedom?

Nei

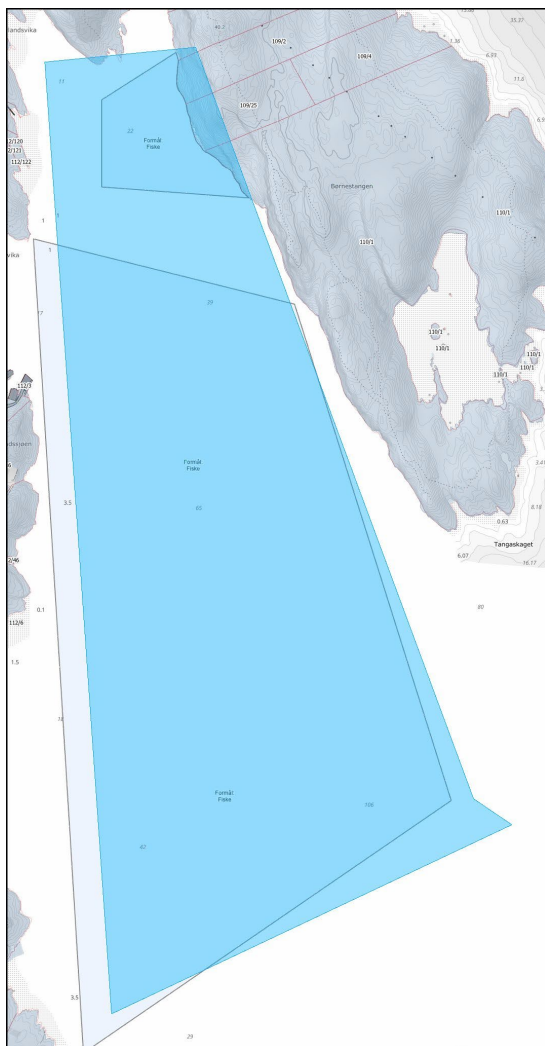
Arealinnspel - Ta vare på verdiar

ID: 984

Namn: Magnar Høyland

Dato: 04.03.2026 klokka 15:30

Innspel om eit bestemt område, ein stad eller eigedom



Kjelde: Kartverket, Geovekst og Øygarden kommune.

Gards- og bruksnummer

111/1

Formål i gjeldande kommuneplan

Sjø og vassdrag, flerbruk

Kva meiner du arealet bør brukast til, og kvifor?

Området Høylandssjøen Høylandsvika

Arealet som her er vist i blått felt merket fiske må være til fritidsfiske og kystfiske, i høringen til eksisterende arealplann var område sterkt ønsket til oppdrett.

Bråk og lysforurensing vil på ingen måte bli godtatt.

Forurensing av strandsonen i den offetlige badeviken Setravika rett innenfor er heller ikkese frem til.

I alle tider er Høylandssvika brukt til fritids og yrkesfiske etter matfisk og skaldyr.

Området langs Børnestangen er og brukt til nødhavn og ankring vert år av båter. Vi vil ikke ha dette i mitt nærområde.

Med Vennlig Hilsen

Magnar Høyland

Er grunneigarar kjende med innspelet ditt?

other

Vedlegg

Intet vedlegg.

Konflikt med verdikart

Verdifull strandsone

Omfattar området kommunal eigedom?

Nei

Gards- og bruksnummer

112/36

Formål i gjeldande kommuneplan

LNFR

Kva meiner du arealet bør brukast til, og kvifor?

Blir feil plassering av fiskeoppdrett på Høylandsvik, her er det fiske, sjøsport, rekreasjon og badeområde, rett innafor i Førdespollen er et unikt område for padling, bading og fiske, ja til bygging av hus og naust i område men fiskeoppdrett her? Nei takk.

Er grunneigarar kjende med innspelet ditt?

other

Vedlegg

Intet vedlegg.

Konflikt med verdikart

Aktsemd naturfare,Fulldyrka mark,Verdifull strandsone

Omfattar området kommunal eigedom?

Nei

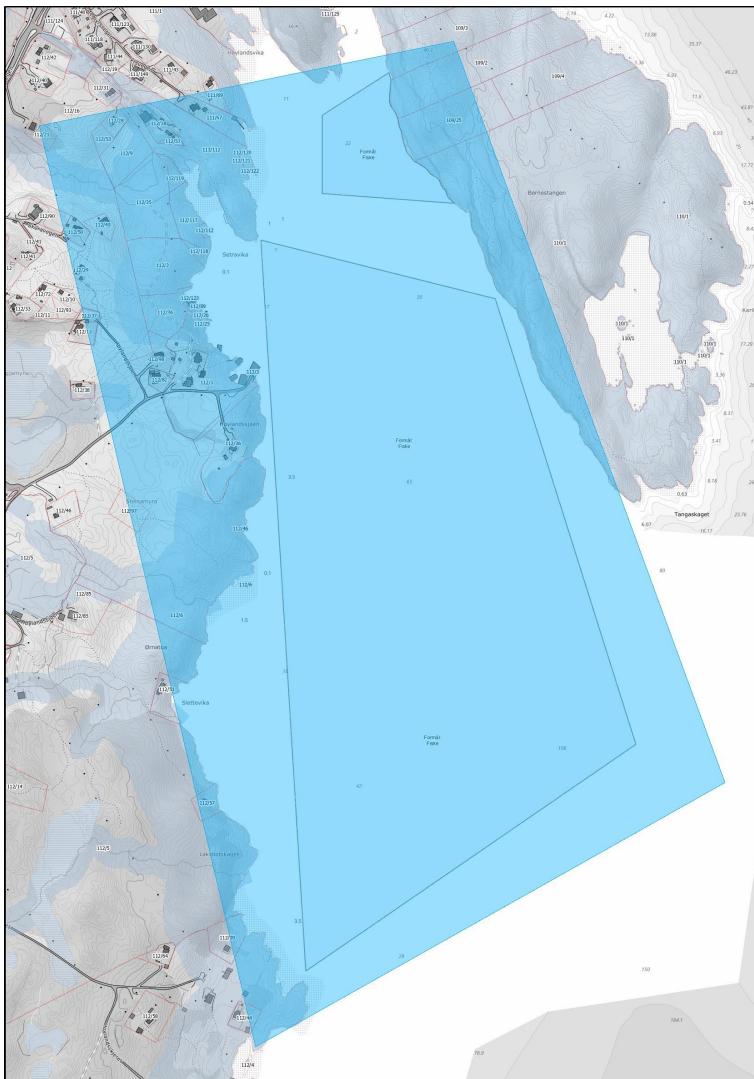
Arealinnspel - Ta vare på verdiar

ID: 1000

Namn: Snorre Skjoldal

Dato: 04.03.2026 klokka 17:32

Innspel om eit bestemt område, ein stad eller eigedom



Kjelde: Kartverket, Geovekst og Øygarden kommune.

Gards- og bruksnummer

112/27

Formål i gjeldande kommuneplan

Bolig eller sentrumsformål

Kva meiner du arealet bør brukast til, og kvifor?

Forurensing og forsøpling fra oppdrettsanlegg er store og plassen på vika er for liten og U egnet , En annen viktig Detalj er at Førdespollen og Førdestraumen har begrensa utskiftning av vannmasser så eventuel forurensing fra oppdrettsanlegg vil skade førdespollen.

Er grunneigarar kjende med innspelet ditt?

Nei

Vedlegg

Intet vedlegg.

Konflikt med verdikart

Aktsemd naturfare,Fulldyrka mark,Verdifull strandsone

Omfattar området kommunal eigedom?

Nei

Formål i gjeldande kommuneplan

LNFR

Kva meiner du arealet bør brukast til, og kvifor?

Ønsker ikke fiskeoppdrett i Høylandsvik ,da dette kommer med forurensning og forsøpling.

Området blir brukt til sjøs sport som padling, bading , fising og båtliv. Innenfor ligger

Førdespollen som også er sårbar for forurensning.

Nei til fiskeoppdrett.

Er grunneigarar kjende med innspelet ditt?

other

Vedlegg

Intet vedlegg.

Konflikt med verdikart

Verdifull strandsone

Omfattar området kommunal eigeedom?

Nei

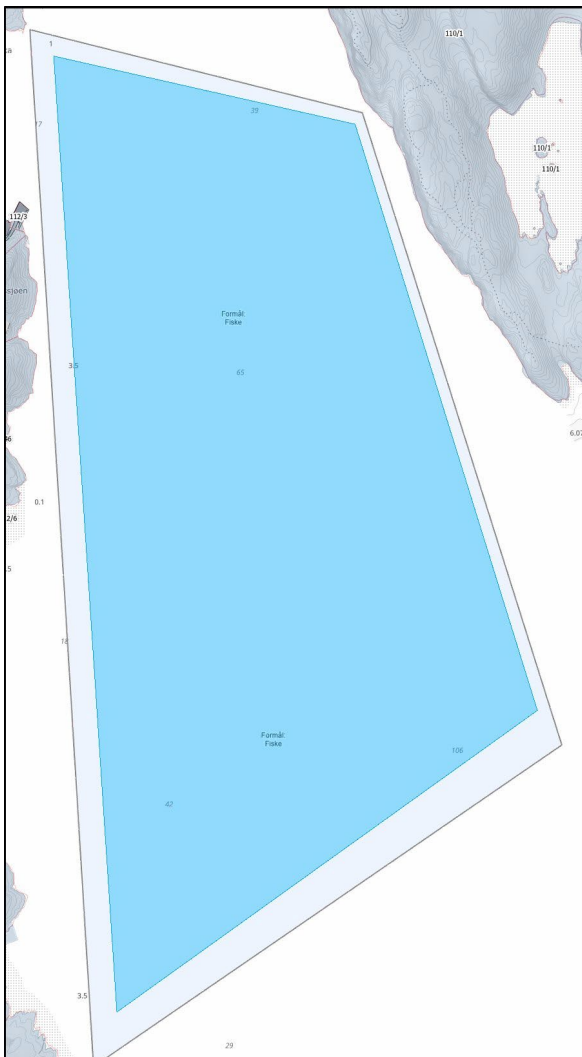
Arealinnspel - Ta vare på verdiar

ID: 1049

Namn: Mariell Høyland

Dato: 05.03.2026 klokka 11:33

Innspel om eit bestemt område, ein stad eller eigedom



Kjelde: Kartverket, Geovekst og Øygarden kommune.

Gards- og bruksnummer

Formål i gjeldande kommuneplan

Sjø og vassdrag, flerbruk

Kva meiner du arealet bør brukast til, og kvifor?

Ønskjer ikkje oppdrettsanlegg i Høylandsvika

Er grunneigarar kjende med innspelet ditt?

other

Vedlegg

[Lenke til vedlegg.](#)

Konflikt med verdikart

Omfattar området kommunal eigeendom?

Nei

Formål i gjeldande kommuneplan

LNFR

Kva meiner du arealet bør brukast til, og kvifor?

Ønskjer ikkje oppdrettsanlegg.

Er grunneigarar kjende med innspelet ditt?

other

Vedlegg

[Lenke til vedlegg.](#)

Konflikt med verdikart

Verdifull strandsone

Omfattar området kommunal eigedom?

Nei

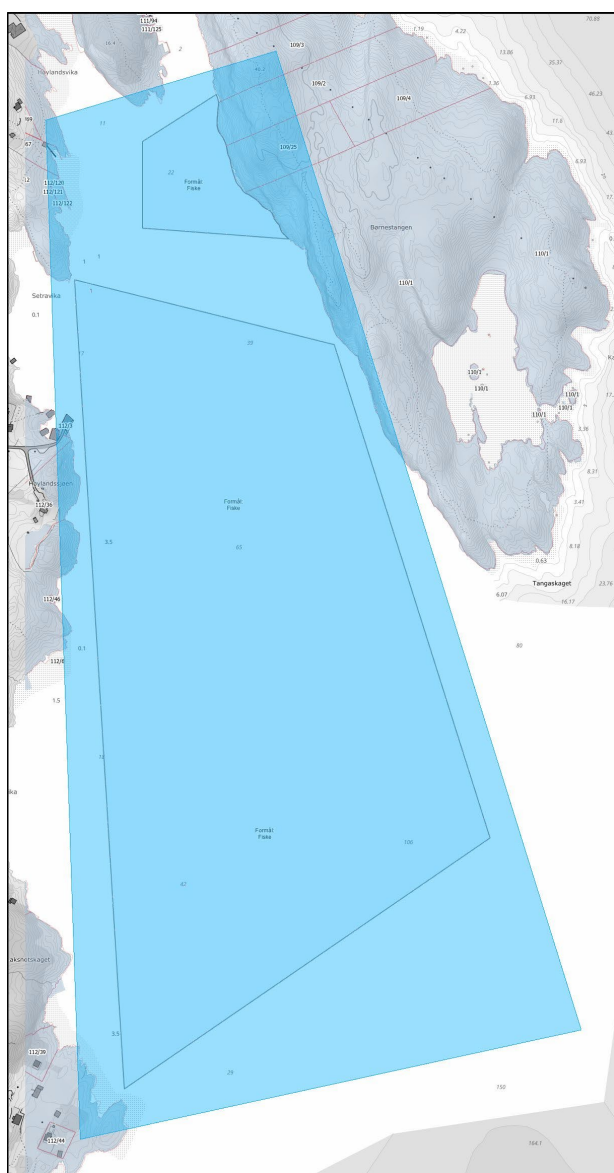
Arealinnspel - Ta vare på verdiar

ID: 1061

Namn: Magne Høyland med fleire

Dato: 05.03.2026 klokka 12:21

Innspel om eit bestemt område, ein stad eller eigedom



Kjelde: Kartverket, Geovekst og Øygarden kommune.

Gards- og bruksnummer

Formål i gjeldande kommuneplan

LNFR

Kva meiner du arealet bør brukast til, og kvifor?

Ønskjer ikkje oppdrett i Høylandsvika

Er grunneigarar kjende med innspelet ditt?

other

Vedlegg

[Lenke til vedlegg.](#)

Konflikt med verdikart

Verdifull strandsone

Omfattar området kommunal eigedom?

Nei

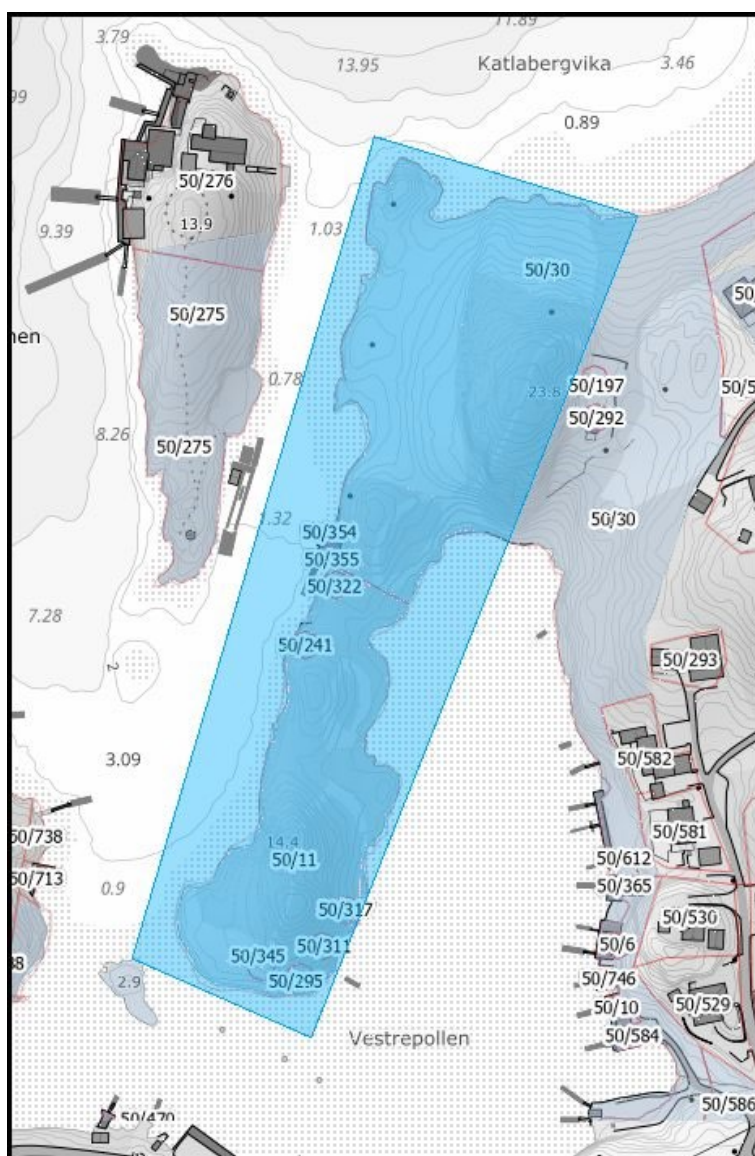
Arealinnspel - Ta vare på verdiar

ID: 1088

Namn: Ingrid Aastvedt

Dato: 05.03.2026 klokka 16:40

Innspel om eit bestemt område, ein stad eller eigedom



Kjelde: Kartverket, Geovekst og Øygarden kommune.

Gards- og bruksnummer
50/317

Formål i gjeldande kommuneplan
Havner og småbåthavner

Kva meiner du arealet bør brukast til, og kvifor?

Området utgjer eit naturareal med særleg verdi og bør ikkje byggjast ut. Det fungerer som hekkeområde for hegre, med jamlege observasjonar av mellom 20 og 40 hegrar, og for svaner som får nye kull kvart år. Omsynet til naturmangfaldet tilseier at området bør takast vare på og haldast fritt for utbygging.

Dette er særleg verdifull strandsone for natur.

Er grunneigarar kjende med innspelet ditt?

Nei

Vedlegg

Intet vedlegg.

Konflikt med verdikart

Verdifull strandsone

Omfattar området kommunal eigedom?

Nei

Gards- og bruksnummer
50/292

Formål i gjeldande kommuneplan
Havner og småbåthavner

Kva meiner du arealet bør brukast til, og kvifor?

Området omfattar ei særleg verdifull strandsone med høge naturverdiar og viktige økologiske funksjonar, og bør difor haldast fritt for utbygging. Området fungerer òg som eit viktig skilje mellom næringsarealet på Holmen og Vestrepollen.

Vestrepollen har ein særleg verdifull strandsone med gamle og godt bevarte naustmiljø. Her finst det eit aktivt miljø som tar vare på kystkulturen gjennom bruk. Omfattande utbygging, turistverksemd og næringsaktivitet vil kunne skape konflikt med eksisterande brukargrupper med ulike behov og vil kunne svekkje både naturverdiane og kulturmiljøet i området.

Er grunneigarar kjende med innspelet ditt?

Nei

Vedlegg

Intet vedlegg.

Konflikt med verdikart

Verdifull strandsone

Omfattar området kommunal eigedom?

Ja

Arealinnspel - Ta vare på verdier

ID: 1093

Namn: Øygarden kyrkjelege fellesråd

Dato: 05.03.2026 klokka 17:13

Innspel om eit bestemt område, ein stad eller eigedom



Kjelde: Kartverket, Geovekst og Øygarden kommune.

Gards- og bruksnummer

36/840

Formål i gjeldande kommuneplan

Blå/grønnstruktur

Kva meiner du arealet bør brukast til, og kvifor?

Ønskjer at området mellom Foldnes kyrkje og Foldnes gravplass blir skjerma for utbygging.

Er grunneigarar kjende med innspelet ditt?

Nei

Vedlegg

Intet vedlegg.

Konflikt med verdikart

Omfattar området kommunal eigedom?

Ja

Kva meiner du arealet bør brukast til, og kvifor?

Vestrepollen har ein særleg verdifull strandsone med gamle og godt bevarte naustmiljø. Her finst det eit aktivt miljø som ønskjer å ta vare på kystkulturen gjennom bruk.

Området er eit viktig fritids- og rekreasjonsområde for lokale familiar, og eit ynda område for padling og bading.

Utbygging, turistverksemd og næringsaktivitet vil kunne skape konflikt mellom brukargrupper med ulike behov og vil kunne svekkje både naturverdiane og kulturmiljøet i området.

Er grunneigarar kjende med innspelet ditt?

Ja, eg er sjølv grunneigar

Vedlegg

Intet vedlegg.

Konflikt med verdikart

Aktsemd naturfare, Verdifull strandsone

Omfattar området kommunal eigedom?

Nei

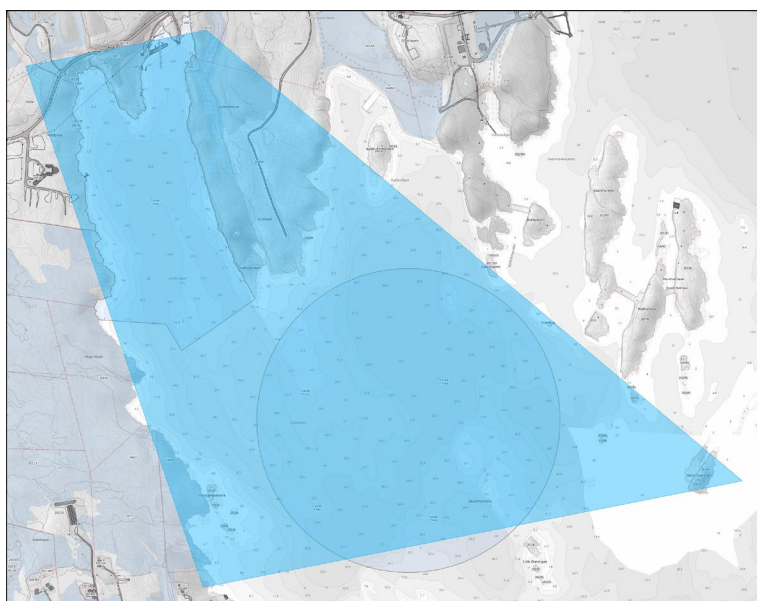
Arealinnspel - Ta vare på verdiar

ID: 1099

Namn: Trygve Svein Fjeldstad

Dato: 05.03.2026 klokka 17:31

Innspel om eit bestemt område, ein stad eller eigedom



Kjelde: Kartverket, Geovekst og Øygarden kommune.

Gards- og bruksnummer

202/9

Formål i gjeldande kommuneplan

LNFR

Kva meiner du arealet bør brukast til, og kvifor?

Viktig område for fiske og gyteplass og oppvekstområde for ulike fiskeslag som må vernes for fremtidige generasjoner.

Er grunneigarar kjende med innspelet ditt?

Nei

Vedlegg

Intet vedlegg.

Konflikt med verdikart

Aktsemd naturfare,Myr,Utmarksgrensa,Viktig kystlynghei

Omfattar området kommunal eigedom?

Nei

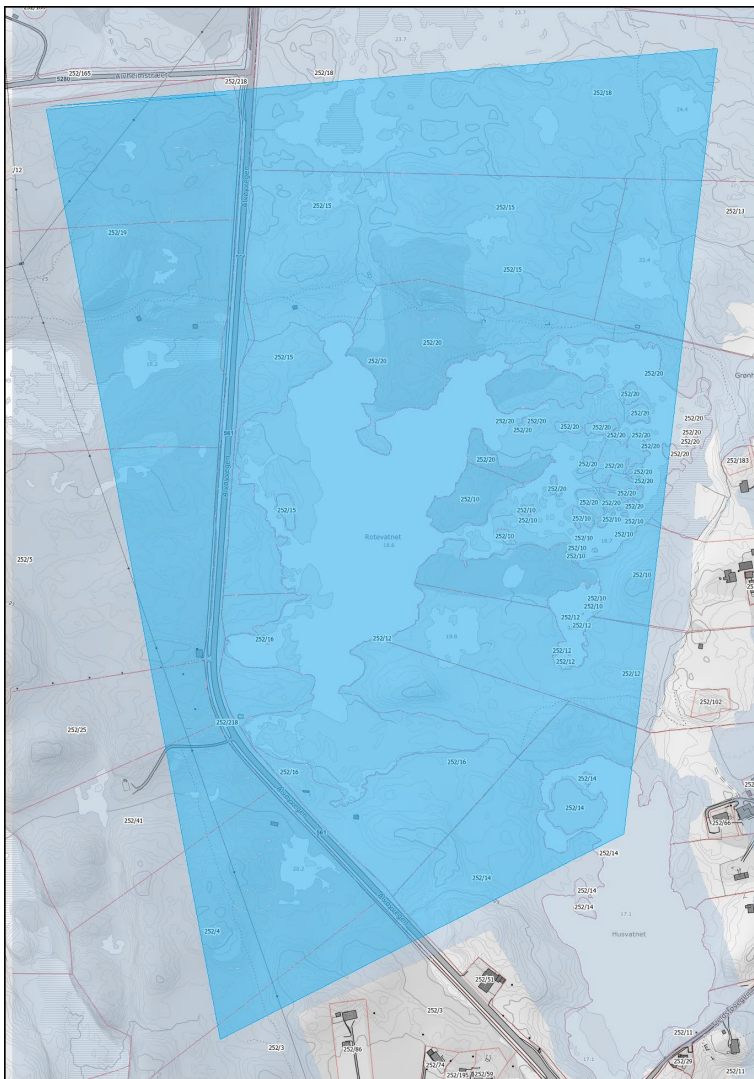
Arealinnspel - Ta vare på verdiar

ID: 1103

Namn: Wenche Holmedal

Dato: 05.03.2026 klokka 17:43

Innspel om eit bestemt område, ein stad eller eigedom



Kjelde: Kartverket, Geovekst og Øygarden kommune.

Gards- og bruksnummer
252/10

Formål i gjeldande kommuneplan
LNFR

Kva meiner du arealet bør brukast til, og kvifor?
Kulturlandskap med torvhus og steingarder som bør bevarast. I tillegg til våtmarksområdet med gamle torvmyrer. Bør verneast.

Er grunneigarar kjende med innspelet ditt?
Nei

Vedlegg
Intet vedlegg.

Konflikt med verdikart
Aktsemd naturfare, Myr, Utmarksgrensa

Omfattar området kommunal eigedom?
Nei

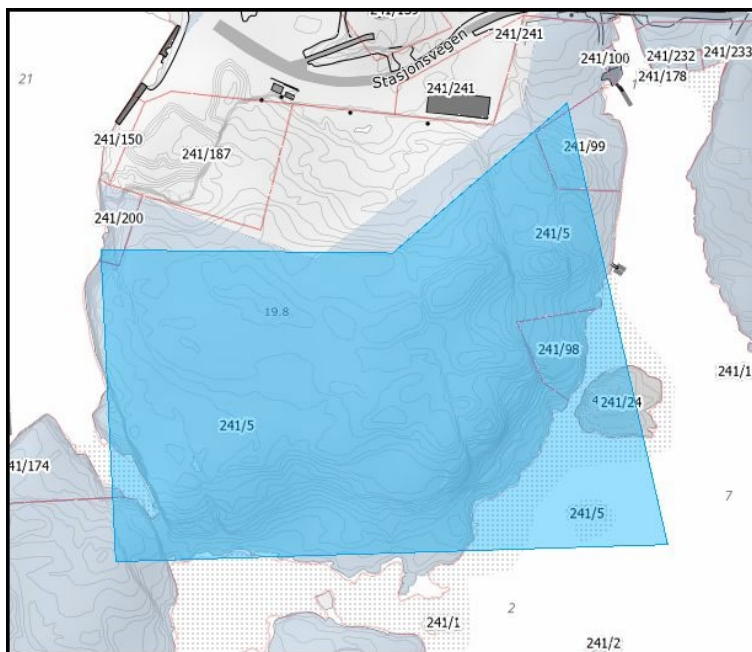
Arealinnspel - Ta vare på verdiar

ID: 1147

Namn: Vidar Tverfjell

Dato: 06.03.2026 klokka 07:22

Innspel om eit bestemt område, ein stad eller eigedom



Kjelde: Kartverket, Geovekst og Øygarden kommune.

Gards- og bruksnummer

241/5

Formål i gjeldande kommuneplan

Havner og småbåthavner

Kva meiner du arealet bør brukast til, og kvifor?

Se vedlegg

Er grunneigarar kjende med innspelet ditt?

Nei

Vedlegg

[Lenke til vedlegg.](#)

Konflikt med verdikart

Utmarksgrensa

Omfattar området kommunal eigeedom?

Nei

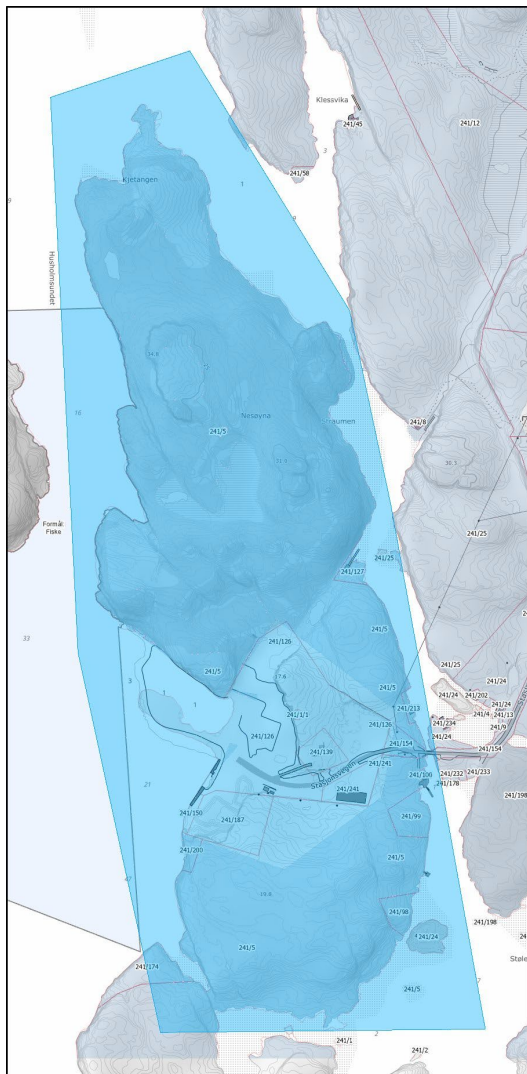
Arealinnspel - Ta vare på verdiar

ID: 1153

Namn: Rambua dagsturhytte v/Leiar Heine Ruben Hammer

Dato: 06.03.2026 klokka 08:04

Innspel om eit bestemt område, ein stad eller eigedom



Kjelde: Kartverket, Geovekst og Øygarden kommune.

Gards- og bruksnummer
241/5

Formål i gjeldande kommuneplan
LNFR

Kva meiner du arealet bør brukast til, og kvifor?
Vi ber om at:

NLF-formålet for området vert innstilt slik det er i kommuneplanen sin arealdel
2027–2039.

Omsynet til friluftsliv, allmenn tilgang og landskapsverdiar vert tillagt avgjerande
vekt i den vidare planbehandlninga.

Eventuelle innspel som inneber omdisponering av området vert avvist av omsyn til
felleskapet sine interesse

Sjå vedlegg

Er grunneigarar kjende med innspelet ditt?
Ja, eg er sjølv grunneigar

Vedlegg
[Lenke til vedlegg.](#)

Konflikt med verdikart
Aktsemd naturfare, Myr, Utmarksgrensa, Viktig kystlynghei

Omfattar området kommunal eigedom?
Ja

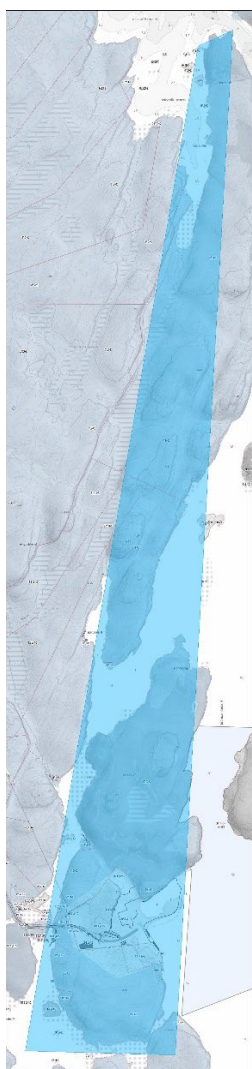
Arealinnspel - Ta vare på verdiar

ID: 1158

Namn: Rune Kristofer Titlestad

Dato: 06.03.2026 klokka 08:42

Innspel om eit bestemt område, ein stad eller eigedom



Kjelde: Kartverket, Geovekst og Øygarden kommune.

Gards- og bruksnummer

241/213

Formål i gjeldande kommuneplan

LNFR spredt

Kva meiner du arealet bør brukast til, og kvifor?

Områda nordvest om Ramboghøyen mot Nautøyosen må setjast av til friluftsmål og eventuelt småskala reiselivsnæring.

Det same gjeld området rundt gamle Kvalstasjonen og nordover mot Klessvikja og mot Osundet

I det arbeidet må det fokuserast på at Blomøy og Oøy med planen for Energiparken og Statnett sine planer i området, ikkje toler meir nedbygging av natur, og at områda som er att, primært må utviklast til bygdeutvikling, og til friluftsmål og småskala turistformål.

Er grunneigarar kjende med innspelet ditt?

other

Vedlegg

Intet vedlegg.

Konflikt med verdikart

Aktsemd naturfare, Annan viktig natur, Myr, Utmarksgrensa, Viktig kystlynghei

Omfattar området kommunal eigedom?

Ja

Formål i gjeldande kommuneplan

Næringsvirksomhet

Kva meiner du arealet bør brukast til, og kvifor?

Blomøy og Oøy har potensial for bygdeutvikling og nye aktivitetar innan friluftsliv og reiseliv.

Nedbygging av natur må kompenseras gjennom å styrke andre områder på Blomøy og Oøy.

Områda nordvest om Ramboghøyen mot Nautøyosen må setjast av til friluftsmål og eventuelt småskala reiselivsnæring.

Området er allereie mykje brukt til friluftsmål og som turområde for lokalbefolkninga og tilreisande

Er grunneigarar kjende med innspelet ditt?

Nei

Vedlegg

Intet vedlegg.

Konflikt med verdikart

Aktsemd naturfare,Utmarksgrensa

Omfattar området kommunal eigeendom?

Nei

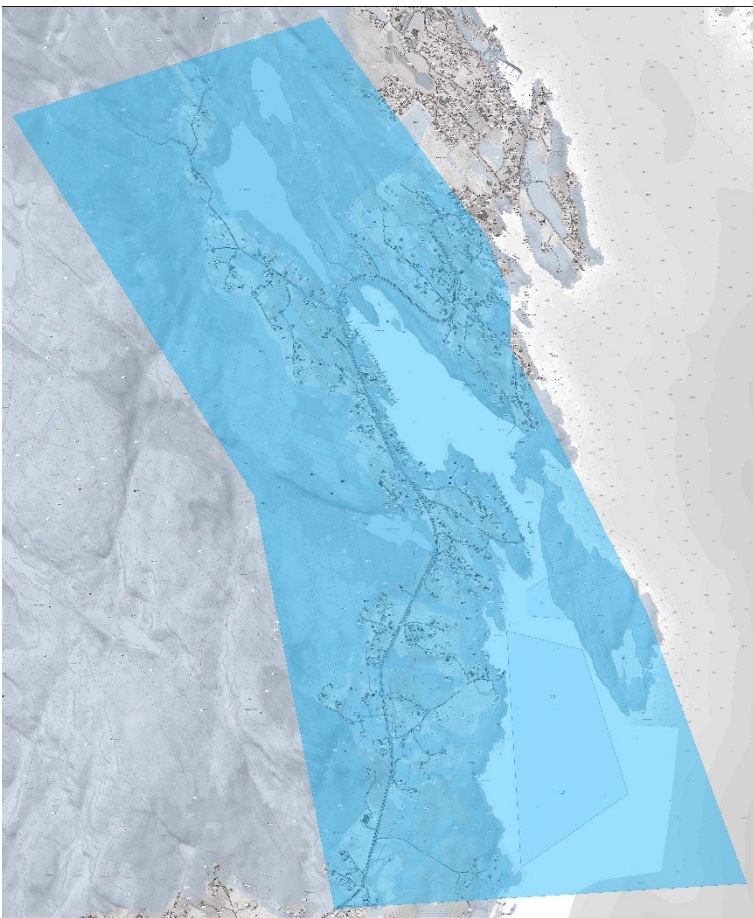
Arealinnspel - Ta vare på verdiar

ID: 1207

Namn: Terje

Dato: 06.03.2026 klokka 11:32

Innspel om eit bestemt område, ein stad eller eigedom



Kjelde: Kartverket, Geovekst og Øygarden kommune.

Gards- og bruksnummer

112/36

Formål i gjeldande kommuneplan
Kulturlandskap

Kva meiner du arealet bør brukast til, og kvifor?
Kulturlandskapsområde. Bør beskyttast mot utbygging.

Er grunneigarar kjende med innspelet ditt?
Nei

Vedlegg
Intet vedlegg.

Konflikt med verdikart
Aktsemd naturfare, Annan viktig natur, Dyrkbar jord, Fulldyrka mark, Myr, Utmarksgrensa, Verdifull
strandsone, Viktig kystlynghei

Omfattar området kommunal eigeendom?
Ja

Formål i gjeldande kommuneplan

LNFR

Kva meiner du arealet bør brukast til, og kvifor?

Me gjev full tilslutning til innspel frå Yrkes- og fritidsfiskarar angående Høylandsvika gnr 112 datert 1.3-26. Sjå vedlegg.

Er grunneigarar kjende med innspelet ditt?

other

Vedlegg

[Lenke til vedlegg.](#)

Konflikt med verdikart

Aktsemd naturfare,Fulldyrka mark,Verdifull strandsone

Omfattar området kommunal eigeedom?

Nei

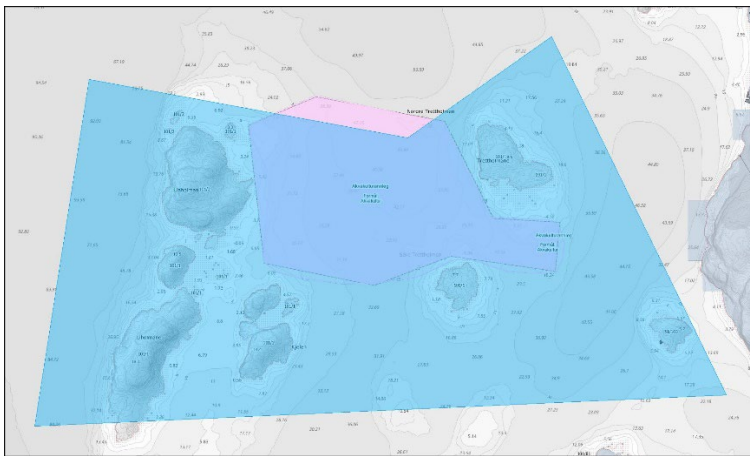
Arealinnspel - Ta vare på verdiar

ID: 1338

Namn: Agnes Vogler

Dato: 07.03.2026 klokka 15:29

Innspel om eit bestemt område, ein stad eller eigedom



Kjelde: Kartverket, Geovekst og Øygarden kommune.

Gards- og bruksnummer

101/1

Formål i gjeldande kommuneplan

Sjø og vassdrag, flerbruk

Kva meiner du arealet bør brukast til, og kvifor?

Her er det markert inn akvakulturanlegg midt hvor det er mye ferdsel og fritidsaktivitet langs strandsone som er regulert som verdiful. Pga stort friområde på Tyssøy er det mye båttraffik er, ikke kun i sommerhalvåret, og vikene blir brukt som badeplass, landingsplass ofl. Traffik med kayak, sup-brett og annet sjøfartøy økes år fra år. Småbåthavnen på Lie sorger også for mye traffik. Industri som akvakultur passer dårlig inn et område med bustad og fritidsaktiviteter.

Er grunneigarar kjende med innspelet ditt?

Nei

Vedlegg

Intet vedlegg.

Konflikt med verdikart

Omfattar området kommunal eigedom?

Nei

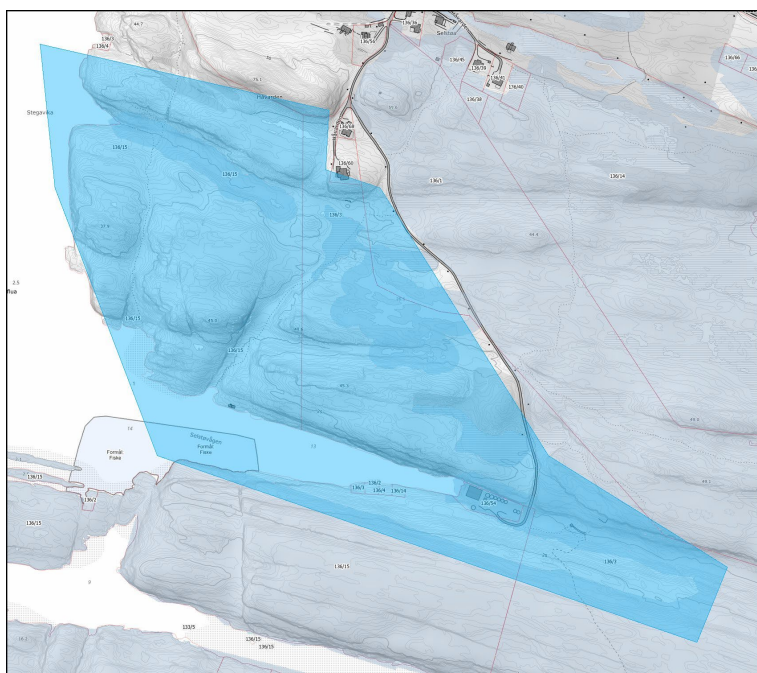
Arealinnspel - Ta vare på verdiar

ID: 1365

Namn: Lillian Rong Selstø og Nils Magnar Selstø

Dato: 07.03.2026 klokka 16:59

Innspel om eit bestemt område, ein stad eller eigedom



Kjelde: Kartverket, Geovekst og Øygarden kommune.

Gards- og bruksnummer

136/36

Formål i gjeldande kommuneplan

Næringsvirksomhet

Kva meiner du arealet bør brukast til, og kvifor?

Vi håpar Øygarden held fast ved vurderinga og vedtaket om at vestsida av utmarka på Selstø bør vera del av det framtidige nasjonale verneområdet. Som ei oppfølging av vedtaket håpar vi

også at kommunen utvidar utmarksgrensa i samsvar med eige innspel til Statsforvaltaren i Vestland. Som kommunen sjølv viser til i saksopplysingane og vurderingane i saksframlegget i PMU 24.10.24, vil næringsarealet i Selstøvågen "vere svært vanskeleg å utvikle fordi infrastruktur (t.d. tilkomstveg, vasstilførsel) krev store tiltak i LNF-område og privatrettslege avtalar som ikkje føreligg". Vidare viser kommunen til at å verna dette området vil bidra til at "vi får sikra ein viktig innfartspørt til verneområdet med særskilte viktige kulturminne".

Vi i Håvarden vil ikkje gi frå oss dei grunnleggjande private rettane som vil vera naudsynt for å kunna gjennomføra tiltak i Selstøvågen, eller annan utvikling i området som er markert i kartet. Vi viser her til tidlegare uttale til planoppstart, i sak 23/3107.

Er grunneigarar kjende med innspelet ditt?

other

Vedlegg

Intet vedlegg.

Konflikt med verdikart

Aktsemd naturfare,Myr,Utmarksgrensa,Viktig kystlynghei

Omfattar området kommunal eigedom?

Nei

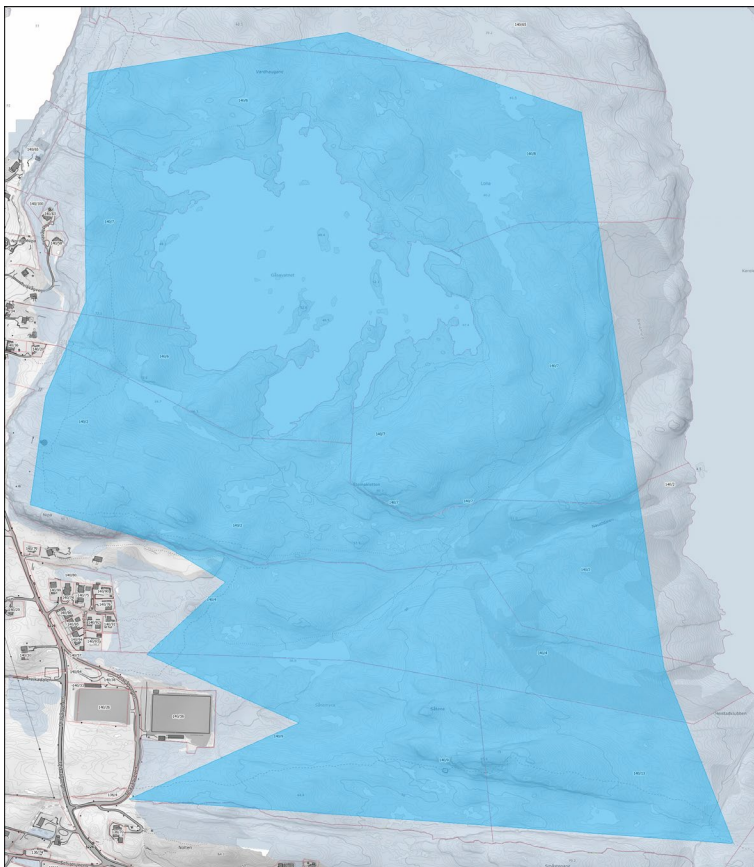
Arealinnspel - Ta vare på verdiar

ID: 1367

Namn: Lillian Rong Selstø og Nils Magnar Selstø

Dato: 07.03.2026 klokka 17:04

Innspel om eit bestemt område, ein stad eller eigedom



Kjelde: Kartverket, Geovekst og Øygarden kommune.

Gards- og bruksnummer

Naturen rundt Gåsavatnet, Nipafjellet og Nipasåta

Formål i gjeldande kommuneplan

LNFR

Kva meiner du arealet bør brukast til, og kvifor?

Her er naturen vakker og urørt. Det er omtrent som å vera på høgjellet i dette området. Den urørte naturen gir ro i sjela og bør takast vare på som den er.

Er grunneigarar kjende med innspelet ditt?

other

Vedlegg

Intet vedlegg.

Konflikt med verdikart

Aktsemd naturfare,Myr,Utmarksgrensa,Viktig kystlynghei

Omfattar området kommunal eigedom?

Nei

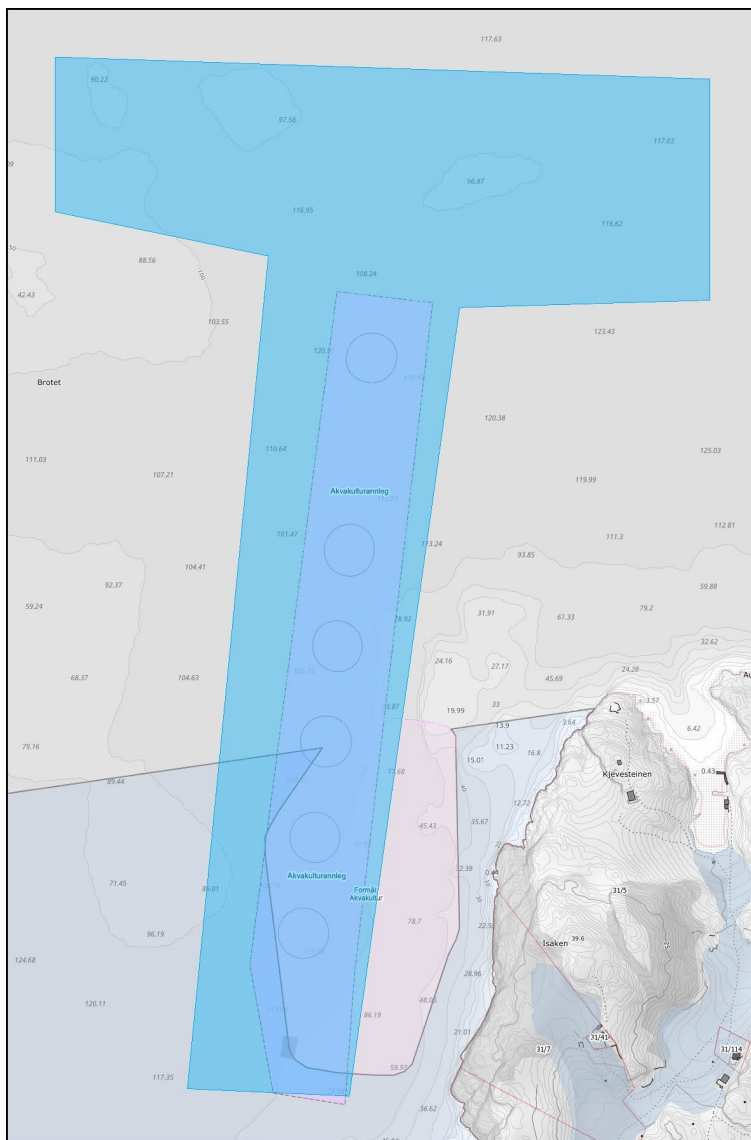
Arealinnspel - Ta vare på verdiar

ID: 1385

Namn: Tove Ormevik

Dato: 07.03.2026 klokka 18:27

Innspel om eit bestemt område, ein stad eller eigedom



Kjelde: Kartverket, Geovekst og Øygarden kommune.

Gards- og bruksnummer

Formål i gjeldande kommuneplan

Sjø og vassdrag, flerbruk

Kva meiner du arealet bør brukast til, og kvifor?

Fiskeoppdrettet utenfor Geitanger, og mange andre oppdrett i Hjeltefjorden, burde flyttes. De ligger for tett på bebyggelse med lys- og lydforurensing, de ligger utsatt til i dårlig vær med risiko for rømming, og den lille fisken som er igjen i fjorden er full av pellets med oppdrettsfor. Vi som bor tett på sjøen plages av leppefisket som foregår tett mot land, og vi vet at dette går utover den ville fisken, som kysttorsk, som er avhengig av de samme fiskene. Dyrevelferden er også elendig.

Det trengs en større plan for oppdrettsnæringen og hvordan anleggene skal fases ut med lukkede anlegg i sjøen, uten miljøpåvirkning. Det må ikke bygges oppdrettsanlegg på land i kommunen.

Er grunneigarar kjende med innspelet ditt?

other

Vedlegg

Intet vedlegg.

Konflikt med verdikart

Omfattar området kommunal eigedom?

Nei

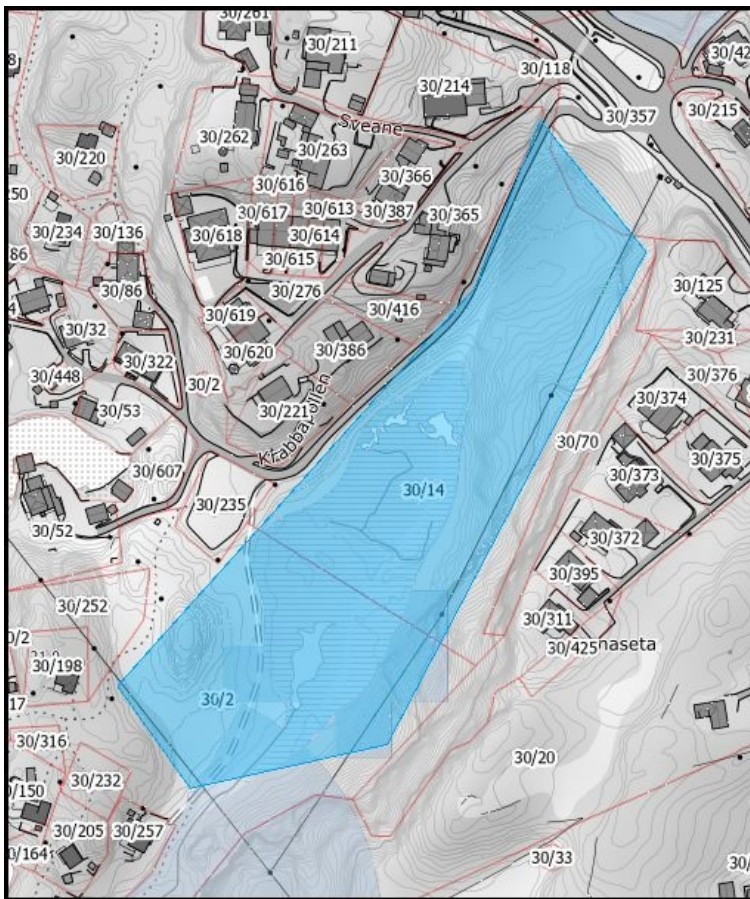
Arealinnspel - Ta vare på verdiar

ID: 1388

Namn: Tove Ormevik

Dato: 07.03.2026 klokka 18:36

Innspel om eit bestemt område, ein stad eller eigedom



Kjelde: Kartverket, Geovekst og Øygarden kommune.

Gards- og bruksnummer

30/2

Formål i gjeldande kommuneplan

LNFR

Kva meiner du arealet bør brukast til, og kvifor?

Arealet må fortsette å være LNF-område, og må ikke åpnes for boligbygging. Dette er en stor myr, med rikt fugleliv, og er et viktig nærturområde tett på befolkede områder. Jeg tror heller ikke krysset i hovedveien tåler mer trafikk.

Er grunneigarar kjende med innspelet ditt?

Nei

Vedlegg

Intet vedlegg.

Konflikt med verdikart

Aktsemd naturfare,Myr,Verdifull strandsone

Omfattar området kommunal eigeendom?

Nei

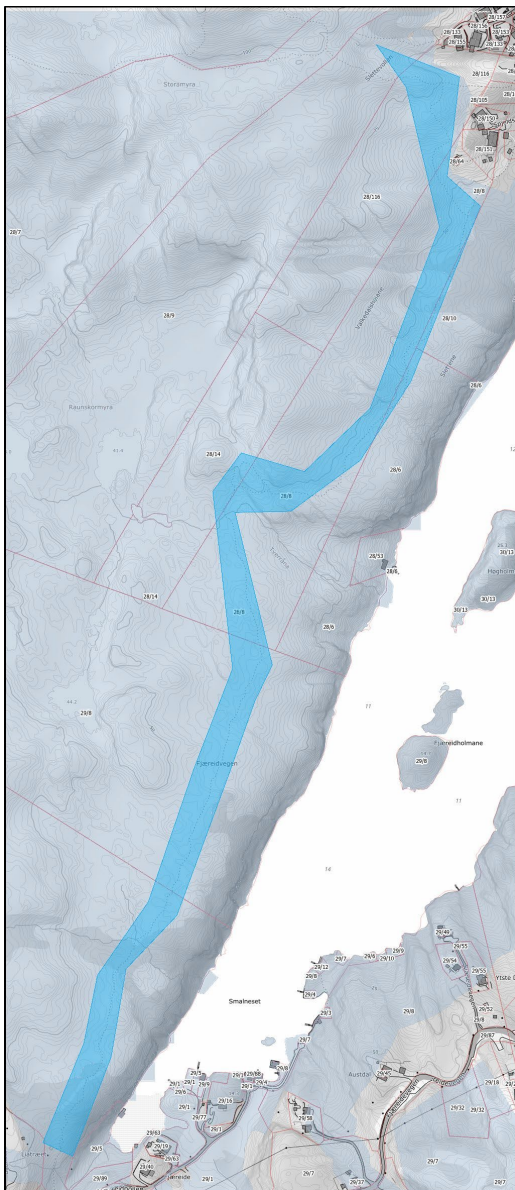
Arealinnspel - Ta vare på verdiar

ID: 1394

Namn: Tove Ormevik

Dato: 07.03.2026 klokka 18:44

Innspel om eit bestemt område, ein stad eller eigedom



Kjelde: Kartverket, Geovekst og Øygarden kommune.

Gards- og bruksnummer

28/6

Formål i gjeldande kommuneplan

Samferdselsanlegg

Kva meiner du arealet bør brukast til, og kvifor?

Turstien fra Spjeld til Fjæreide er en av de fineste turområdene i kommunen, og går gjennom helt uberørt natur. Dette er del av de gamle ferdselsveiene på Sotra med høy kulturhistorisk verdi, og er et veldig viktig rekreasjonsområde for mange. Dette området er et veldig godt eksempel på hvorfor en utmarksgrense trengs. Det må aldri etableres vei gjennom Midtmarka, og boligområdene må heller ikke utvides lengre ut i utmarken enn dagens byggegrense.

Er grunneigarar kjende med innspelet ditt?

Nei

Vedlegg

Intet vedlegg.

Konflikt med verdikart

Aktsemd naturfare,Utmarksgrensa,Verdifull strandsone,Viktig kystlynghei

Omfattar området kommunal eigeedom?

Nei

forbi sentrum, sånn at området kan fylles med kafeer, parkområder, og flere boliger for alle.

Det må stilles krav til utbyggere om hvordan området utformes, både med tanke på trivsel for de som skal bo der, og det må også fungere som en god møteplass for de som bor i områdene rundt (Landro, Vindenes, Spjeld, Knappskog) som brukes Ågotnes som sitt lokalsenter.

Er grunneigarar kjende med innspelet ditt?

Nei

Vedlegg

Intet vedlegg.

Konflikt med verdikart

Aktsemd naturfare, Annan viktig natur, Myr, Viktig kystlynghei

Omfattar området kommunal eigeedom?

Ja

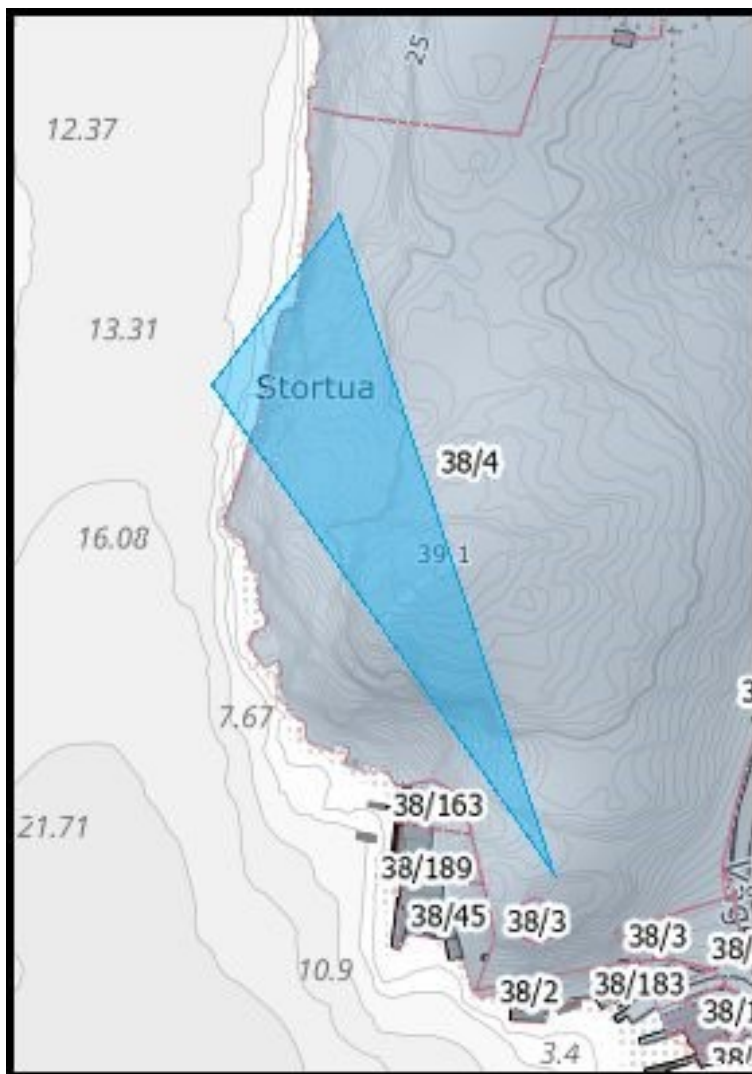
Arealinnspel - Ta vare på verdiar

ID: 1409

Namn: Miriam Våge Jørgensen

Dato: 07.03.2026 klokka 20:19

Innspel om eit bestemt område, ein stad eller eigedom



Kjelde: Kartverket, Geovekst og Øygarden kommune.

Gards- og bruksnummer

38/4

Formål i gjeldande kommuneplan

LNFR

Kva meiner du arealet bør brukast til, og kvifor?

Vi ønsker at dette området brukes til friluftsliv. Som en barnefamilie blir dette brukt mye til lek for barna, som er viktig for utvikling. Det er også et grønt område som betyr mye for nabolaget, for både unge og eldres psykiske og fysiske helse. Området blir brukt året rundt.

Det er også et område med svært mye bær, særlig blåbær, som plukkes av mange til stor glede. Videre er det mye dyreliv, som vi også anser viktig å ivareta.

Vi ønsker derfor at området bevares videre som LNF-område.

Er grunneigarar kjende med innspelet ditt?

other

Vedlegg

Intet vedlegg.

Konflikt med verdikart

Verdifull strandsone

Omfattar området kommunal eigedom?

Nei

Arealinnspel - Ta vare på verdiar

ID: 1422

Namn: Helge Henriksen

Dato: 07.03.2026 klokka 21:09

Innspel om eit bestemt område, ein stad eller eigedom



Kjelde: Kartverket, Geovekst og Øygarden kommune.

Gards- og bruksnummer

20/86

Formål i gjeldande kommuneplan

Næringsareal

Kva meiner du arealet bør brukast til, og kvifor?

Området er i gjeldende kommuneplan avsatt til næringsvirksomhet, nåværende og fremtidig. Det pågår her et planarbeid som vil bety nedbygging av store naturområder. Pågående planarbeid og ny kunnskap viser at området ikke egner seg til fremtidig næringsvirksomhet eller utbygging, i alle fall ikke i den utstrekning det er regulert til. Under følger konkrete punkter for hvorfor området bør omgjøres til LNF i KPA:

1. Flere myrer i området, både dyp og udokumentert dybde.
2. Et stort og variert naturmangfold på Eide. Hjortetråkk. Fugleliv. Hubro hekker og holder til flere steder i området.
3. Flere kulturminner fra steinalder spredt utover hele Eide, og det kan antas at det er enda flere.
4. Generelt mye urørt natur.
5. Øygarden kommune har andre store områder med bedre eksisterende infrastruktur som kan benyttes til fremtidig næringsvirksomhet.

Generelt egner området seg dårlig til ny utvikling sammenliknet med andre områder i kommunen, og bør omgjøres til LNF i kommende KPA.

Er grunneigarar kjende med innspelet ditt?

Vedlegg

Intet vedlegg.

Konflikt med verdikart

Aktsemd naturfare, Dyrkbar jord, Fulldyrka mark, Krev reinseanlegg, Myr, Verdifull strandsone, Viktig kystlynghei

Omfattar området kommunal eigedom?

Ja

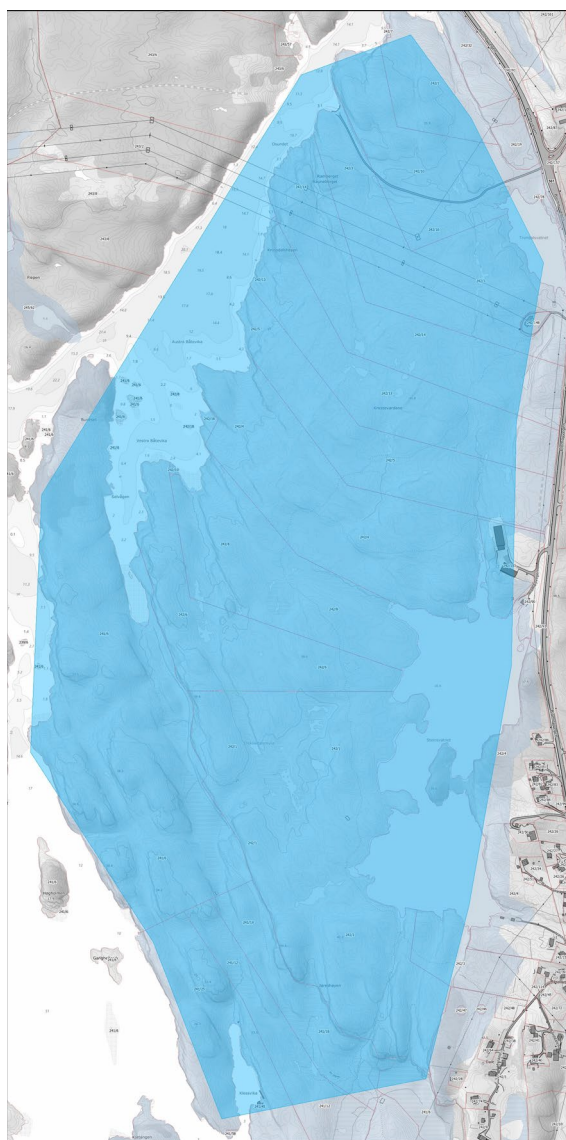
Arealinnspel - Ta vare på verdiar

ID: 1457

Namn: Tormod Magnesen

Dato: 08.03.2026 klokka 07:37

Innspel om eit bestemt område, ein stad eller eigedom



Kjelde: Kartverket, Geovekst og Øygarden kommune.

Gards- og bruksnummer
241/45, fleire gardsnummer

Formål i gjeldande kommuneplan
Sjø og vassdrag, flerbruk

Kva meiner du arealet bør brukast til, og kvifor?

Dalsmarka er ei av dei største samanhengande kystlyngheiene i nordre Øygarden som fortsatt vert skjøtta med beiting og brenning. Lyngheia rundt steinsvatnet, vestover mot havet, og nordover mot osundet er i relativt god hevd, det er eit enkelt område å skjøtte med brenning og beiting. Området må bevarast i sin heilheit (inkl Buneset), slik at det òg kan vere attraktivt å drifte dette unike området i framtida.

Er grunneigarar kjende med innspelet ditt?

Nei

Vedlegg

Intet vedlegg.

Konflikt med verdikart

Aktsemd naturfare, Annan viktig natur, Myr, Utmarksgrensa, Viktig kystlynghei

Omfattar området kommunal eigedom?

Ja

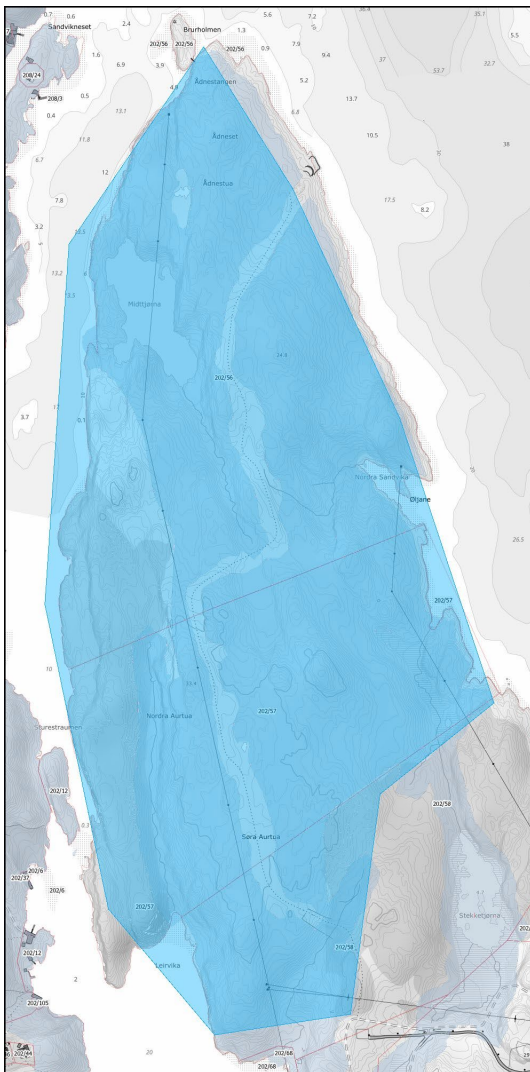
Arealinnspel - Ta vare på verdiar

ID: 1460

Namn: Tormod Magnesen

Dato: 08.03.2026 klokka 07:53

Innspel om eit bestemt område, ein stad eller eigedom



Kjelde: Kartverket, Geovekst og Øygarden kommune.

Gards- og bruksnummer
202/57, fleire bruksnummer

Formål i gjeldande kommuneplan
Sjø og vassdrag, flerbruk, industri

Kva meiner du arealet bør brukast til, og kvifor?

Ådneset nord for Sture terminal er for det meste satt av til industri i kommuneplanen. Dette området er i dag i drift med brenning og beiting med villsau. Det har vore brent ca 200 daa her i løpet av dei siste 7 åra, og dette er dermed ei av kystlyngheiene i Øygarden i best hevd. Kystlyngheia her bør takast vare på for framtida. Rørgata som går gjennom området virker ikkje særlig negativt inn på området som kystlynghei, denne kan nyttast som branngate og gjer det enklare å drifte kystlyngheia. Store areal lenger sør i ådneset er utbygd til industri ifb Sture terminal. Nordre del bør kunna transformerast tilbake til LNF område (bortsett frå eit belte på sjølve rørgata). Dette området eignar seg òg godt til naturrestaurering, der ein burde brukt ressursar på å fjerne buskfuru som spreiar seg frå plantefeltet i vest. Området er del av eit større landskap med kystlynghei som strekker seg nordover mot Hjelme, der Ådneset og det større området Hopøy er del av samme drifta.

Er grunneigarar kjende med innspelet ditt?

Nei

Vedlegg

Intet vedlegg.

Konflikt med verdikart

Aktsemd naturfare, Myr, Viktig kystlynghei

Omfattar området kommunal eigedom?

Nei

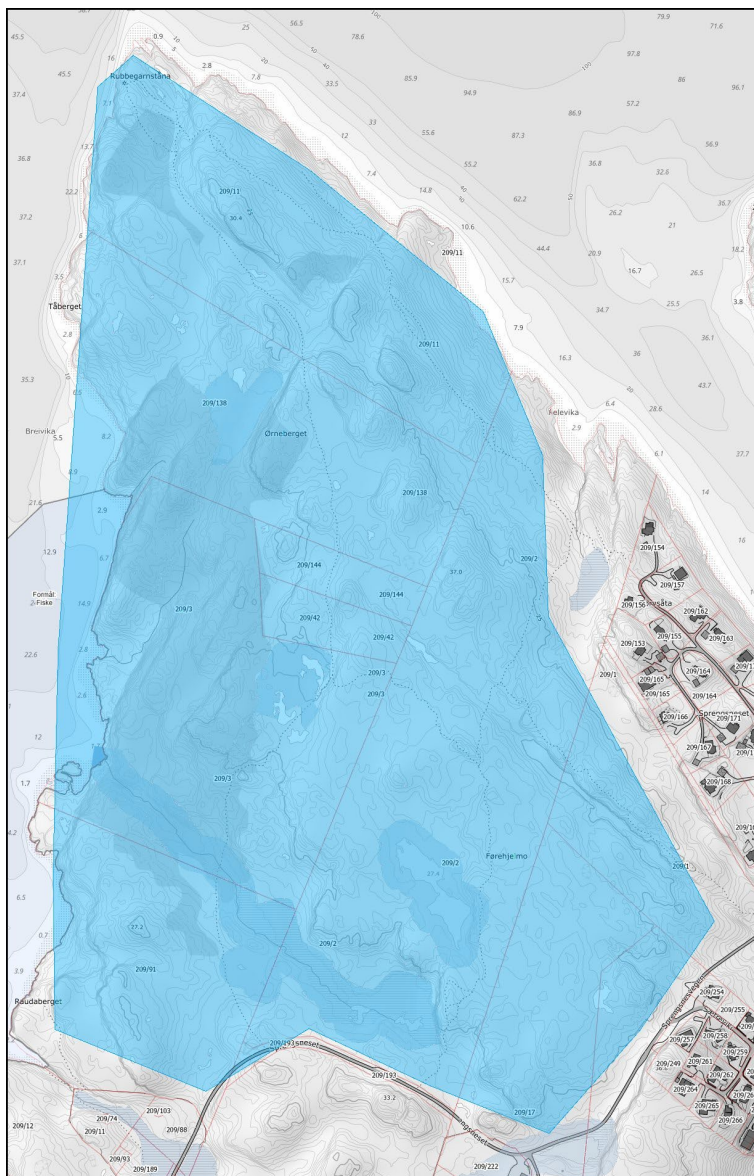
Arealinnspel - Ta vare på verdiar

ID: 1463

Namn: Tormod Magnesen

Dato: 08.03.2026 klokka 08:15

Innspel om eit bestemt område, ein stad eller eigedom



Kjelde: Kartverket, Geovekst og Øygarden kommune.

Gards- og bruksnummer
209/14, fleire bruksnummer

Formål i gjeldande kommuneplan
Sjø og vassdrag, flerbruk

Kva meiner du arealet bør brukast til, og kvifor?

Området eignar seg til naturrestaurering med fjerning av framande bartre (hovudsakleg buskfuru) og restaurering av kystlynghei. Hellesøy er ein viktig turistdestinasjon, då burde ein òg kunne vise fram eit velskjøtta kulturlandskap i framtida. Det er viktig å ta vare på naturverdiane her, og å restaurere den delen av området som det er behov for det. Området er eit viktig turområde med stiane ut til rubbegarnståna. Dette er eit større samanhengande område, som kan driftes med tradisjonell skjøtsel i framtida. Det er fleire aktive lynghebønder i området, og det burde legges til rette for slik drift. Utan skjøtsel og restaurering, vil heile området her i framtida bli dekkja av tett buskfuruskog/kratt, og landskapsverdiane vil bli sterkt reduserte. Opplevingsverdien av eit velhalde slikt historisk landskap er høg, og her har ein ei unik moglegheit til å kunne gje lokale og turistar denne opplevinga. Eventuell utbygging med hytter må gjerast svært varsomt, og med hensyn til framtidig drift

Er grunneigarar kjende med innspelet ditt?

Nei

Vedlegg

Intet vedlegg.

Konflikt med verdikart

Aktsemd naturfare, Myr

Omfattar området kommunal eigedom?

Nei

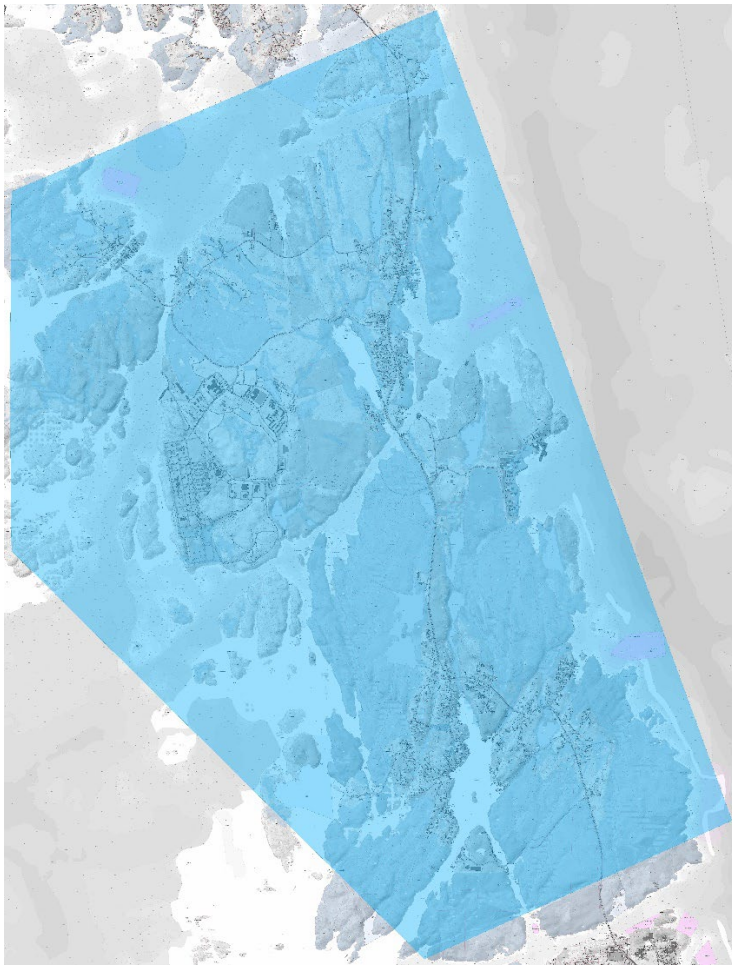
Arealinnspel - Ta vare på verdiar

ID: 1515

Namn: Naturvernforbundet Øygarden

Dato: 08.03.2026 klokka 14:30

Innspel om eit bestemt område, ein stad eller eigedom



Kjelde: Kartverket, Geovekst og Øygarden kommune.

Gards- og bruksnummer

243/95

Formål i gjeldande kommuneplan
Bolig eller sentrumsformål

Kva meiner du arealet bør brukast til, og kvifor?

Området rundt Energiparken, Kollsnes, Blomvåg, Sæle er under sterkt utbyggingspress fra mange kanter - trafostasjon, ny kraftlinje, utviding av energiparken og snakk om atomkraftverk. Vi mener at de områdene som er LNF bør forbli LNF og det bør tas sterkere omsyn til naturen her. Dette er små øyer hvor det bor folk, det er en sårbar kystlinje, det er kystlynghei og hubro her som bør tas vare på for fremtiden. Man kan ikke kalle ny energi for fornybar grønn energi når man fjerner Hubroens leveområder (sårbare arter), dette er slått fast i EUs nye regler om fornybar energi. Da blir det brun energi. I tillegg er området sårbar i en bredskapsituasjon.

Er grunneigarar kjende med innspelet ditt?

Nei

Vedlegg

Intet vedlegg.

Konflikt med verdikart

Aktsemd naturfare, Annan viktig natur, Dyrkbar jord, Fulldyrka mark, Myr, Utmarksgrensa, Verdifull strandsone, Viktig kystlynghei

Omfattar området kommunal eigedom?

Ja

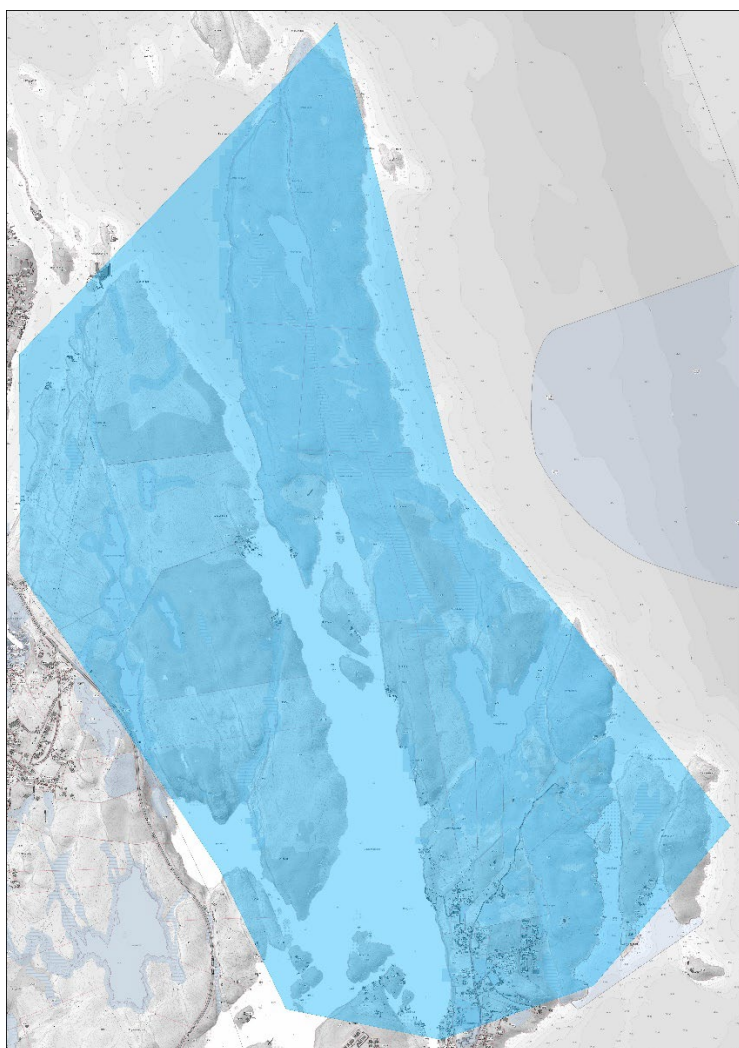
Arealinnspel - Ta vare på verdiar

ID: 1519

Namn: Naturvernforbundet Øygarden

Dato: 08.03.2026 klokka 14:43

Innspel om eit bestemt område, ein stad eller eigedom



Kjelde: Kartverket, Geovekst og Øygarden kommune.

Gards- og bruksnummer

26/95

Formål i gjeldande kommuneplan

LNFR

Kva meiner du arealet bør brukast til, og kvifor?

Vindeneskvarven er et helt spesielt sted. Her har det vært bosetting i tusenvis av år, naturen er nydelig og uberørt, her er kystlynghei og nærhet til sjøen og kulturlandskapet på Vindenes. Dette bør bevares for ettertiden. Området har også velkjente klatrevegger.

Er grunneigarar kjende med innspelet ditt?

Nei

Vedlegg

Intet vedlegg.

Konflikt med verdikart

Aktsemd naturfare,Annan viktig natur,Dyrkbar jord,Fulldyrka mark,Myr,Viktig kystlynghei

Omfattar området kommunal eigedom?

Ja

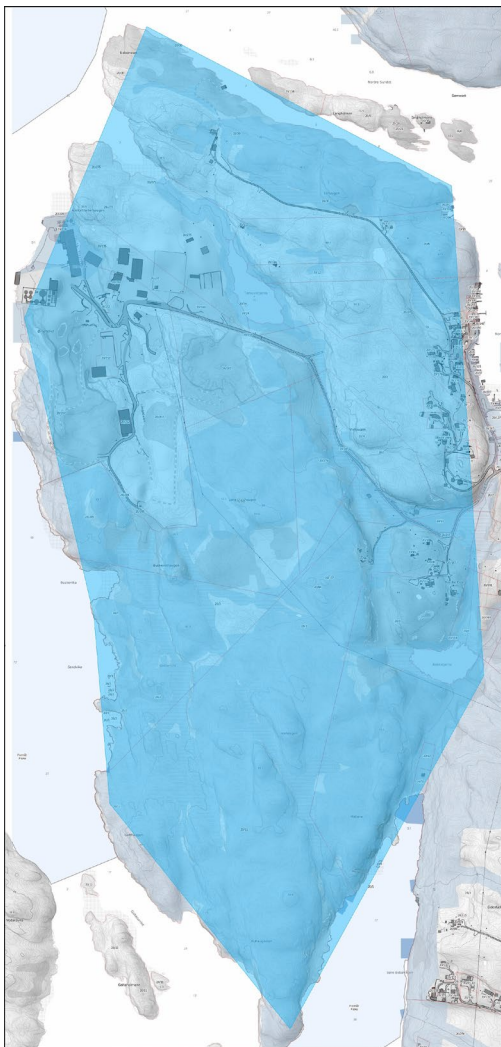
Arealinnspel - Ta vare på verdiar

ID: 1520

Namn: Naturvernforbundet Øygarden

Dato: 08.03.2026 klokka 14:51

Innspel om eit bestemt område, ein stad eller eigedom



Kjelde: Kartverket, Geovekst og Øygarden kommune.

Gards- og bruksnummer

20/86

Formål i gjeldande kommuneplan

Sjø og vassdrag, flerbruk

Kva meiner du arealet bør brukast til, og kvifor?

Eidehalvøyen bør føres tilbake til LNF for å bevare Hubroen og kystlyngheien. Det skrives at nye virksomheter i den enda ikke avgjorte planen skal være grønne - men de kan vanskelig være grønne når de fjerner utvalgte naturtyper og Hubroens leveområder. Dette er avgjort av EUs nye regler for virksomheter som skal rapportere inn til EU taksonomien.

Er grunneigarar kjende med innspelet ditt?

Nei

Vedlegg

Intet vedlegg.

Konflikt med verdikart

Aktsemd naturfare, Dyrkbar jord, Fulldyrka mark, Krev reinseanlegg, Myr, Verdifull strandsone, Viktig kystlynghei

Omfattar området kommunal eigedom?

Ja

Arealinnspel - Ta vare på verdiar

ID: 1521

Namn: Naturvernforbundet Øygarden

Dato: 08.03.2026 klokka 14:53

Innspel om eit bestemt område, ein stad eller eigedom



Kjelde: Kartverket, Geovekst og Øygarden kommune.

Gards- og bruksnummer
20/319

Formål i gjeldande kommuneplan
Sjø og vassdrag, flerbruk

Kva meiner du arealet bør brukast til, og kvifor?
Midtmarka bør vernes for fremtiden. Fint at det lages en markagrense.

Er grunneigarar kjende med innspelet ditt?
Nei

Vedlegg
Intet vedlegg.

Konflikt med verdikart
Aktsemd naturfare, Annan viktig natur, Dyrkbar jord, Fulldyrka mark, Krev
reinseanlegg, Myr, Utmarksgrensa, Verdifull strandsone, Viktig kystlynghei

Omfattar området kommunal eigedom?
Ja

Arealinnspel - Ta vare på verdiar

ID: 1525

Namn: Naturvernforbundet Øygarden

Dato: 08.03.2026 klokka 15:28

Gards- og bruksnummer

Formål i gjeldande kommuneplan

Kva meiner du arealet bør brukast til, og kvifor?

Naturvernforbundet Øygarden vil gi innspill på at det bør vernes mer natur i Øygarden. Norge har skrevet under på Montreal avtalen om representativt vern og vi bør holde vår del av avtalen og verne sjøområder, og representativt av den naturen vi har i Øygarden. Vi bør også verne om hjortetråkk, Fjellvassdraget, ålegress, hule eiker bla. (Det er ikke vår oppgave å kartlegge naturen). Se viltrapporten fra fjell. Vi foreslår å restaurere Vassdraget på Ågotnes og Fjellvassdraget enda mer. Det er flere vassdrag som trenger hjelp for at ørreten igjen skal kunne gå opp og gyte. Vi foreslår også å kartlegge amfibier og verne om disse dammene som er viktige for overlevelsen. Vi er også bekymret for at kommunen ikke har kartlagt naturen i sjøen før kommunen lager ny arealdel. Flere steder i kommunen har sjøen dårlig miljøtilstand som bør få egne føresegn slik at disse områdene ikke belastes mer ved ulike tiltak. Vi foreslår også å restaurere rundt Sotrasambandet, det gikk fisk i Kolltveibekken

Er grunneigarar kjende med innspelet ditt?

Vedlegg

Intet vedlegg.

Konflikt med verdikart

Omfattar området kommunal eigedom?

Nei

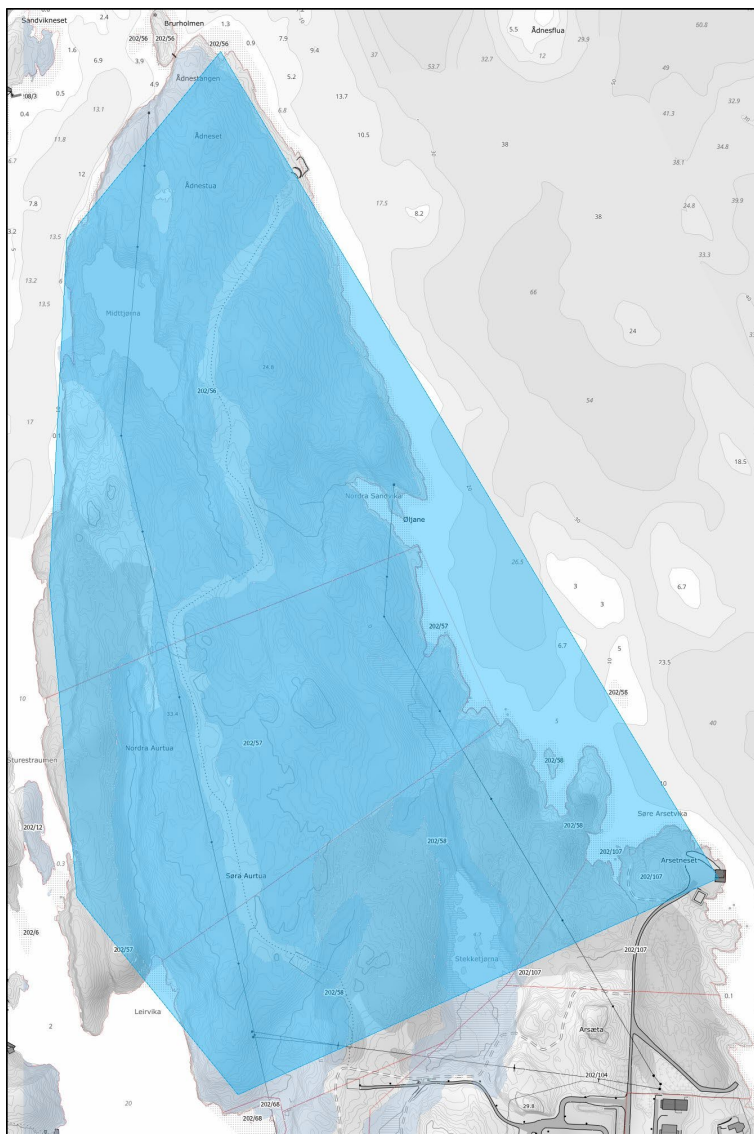
Arealinnspel - Ta vare på verdiar

ID: 1526

Namn: Naturvernforbundet Øygarden

Dato: 08.03.2026 klokka 15:37

Innspel om eit bestemt område, ein stad eller eigedom



Kjelde: Kartverket, Geovekst og Øygarden kommune.

Gards- og bruksnummer
202/57

Formål i gjeldande kommuneplan
Sjø og vassdrag, flerbruk

Kva meiner du arealet bør brukast til, og kvifor?
Dette arealet bør tilbakeføres til LNF for å ta vare på kystlyngheien.

Er grunneigarar kjende med innspelet ditt?
Nei

Vedlegg
Intet vedlegg.

Konflikt med verdikart
Aktsemd naturfare, Myr, Viktig kystlynghei

Omfattar området kommunal eigedom?
Nei

Arealinnspel - Ta vare på verdiar

ID: 1527

Namn: Naturvernforbundet Øygarden

Dato: 08.03.2026 klokka 15:39

Gards- og bruksnummer

Formål i gjeldande kommuneplan

Kva meiner du arealet bør brukast til, og kvifor?

Områder for Hubro og Havørn-reir bør vernes/beskyttes med LNF som kommunen ikke åpner for å regulere til andre formål.

Er grunneigarar kjende med innspelet ditt?

Vedlegg

Intet vedlegg.

Konflikt med verdikart

Omfattar området kommunal eigedom?

Nei

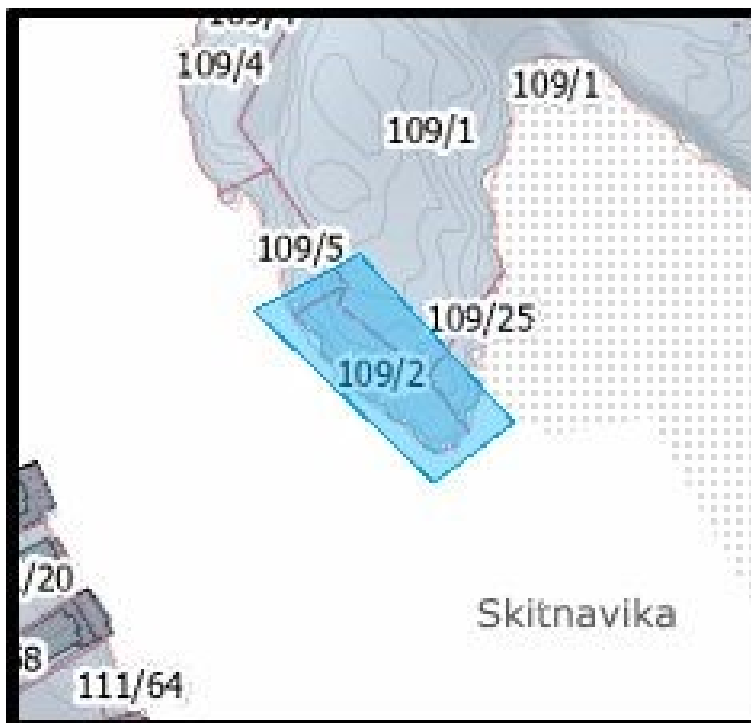
Arealinnspel - Ta vare på verdier

ID: 1531

Namn: Leif Sandtorv

Dato: 08.03.2026 klokka 15:55

Innspel om eit bestemt område, ein stad eller eigedom



Kjelde: Kartverket, Geovekst og Øygarden kommune.

Gards- og bruksnummer

109/1

Formål i gjeldande kommuneplan

LNFR

Kva meiner du arealet bør brukast til, og kvifor?

Kort begrunnelse for å halde Påvaneset utan inngrep

Påvaneset er eit **særprega og sårbart naturområde**, der eit vindutsett nes ligg skjerma inne i ei beskytta bukt. Denne kombinasjonen skaper unike naturtilhøve som gir grunnlag for **rik fugleaktivitet**, særleg med stor og regelmessig bruk av området av **hegrer**, i samspel med anna fugleliv.

Området fungerer som **viktig hekke- og næringsområde**, og er av vesentleg verdi for det lokale økosystemet. Inngrep eller utbygging vil kunne forstyrre desse funksjonane og føre til varig tap av naturverdiar som ikkje let seg erstatta eller flytta.

På bakgrunn av dette bør Påvaneset **forbli urørt**, som eit viktig naturområde for biologisk mangfald og landskap, og som ein del av den samla miljøkvaliteten i bukta.

Er grunneigarar kjende med innspelet ditt?

Nei

Vedlegg

Intet vedlegg.

Konflikt med verdikart

Verdifull strandsone

Omfattar området kommunal eigedom?

Nei

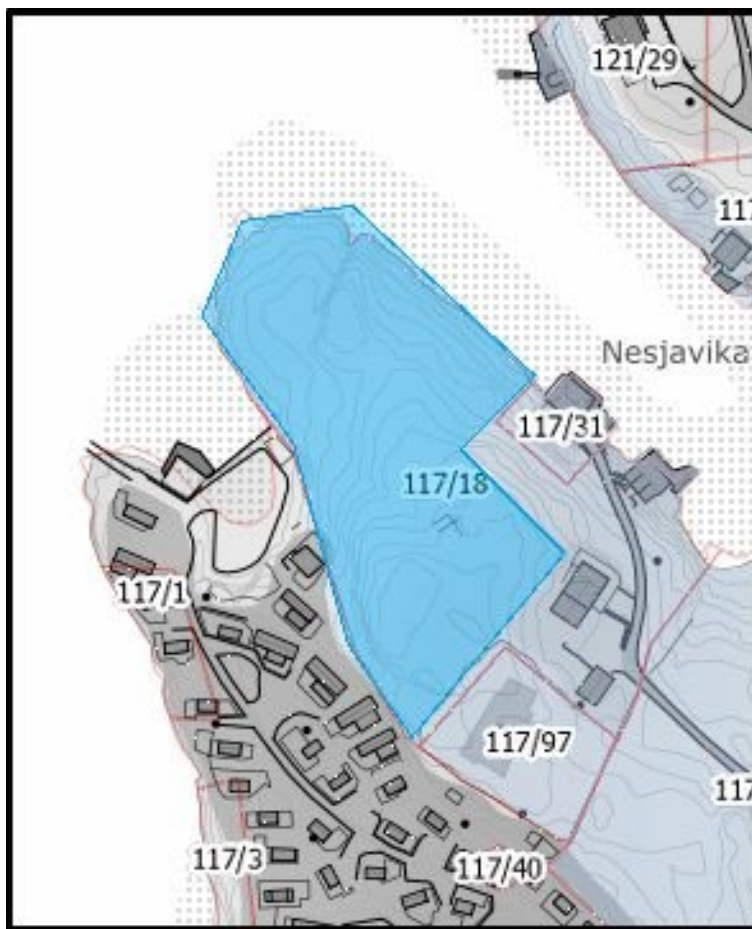
Arealinnspel - Ta vare på verdiar

ID: 1541

Namn: Bjarte Berge

Dato: 08.03.2026 klokka 17:04

Innspel om eit bestemt område, ein stad eller eigedom



Kjelde: Kartverket, Geovekst og Øygarden kommune.

Gards- og bruksnummer

117/97

Formål i gjeldande kommuneplan

Bolig eller sentrumsformål

Kva meiner du arealet bør brukast til, og kvifor?

Opprettholde området som LNF. Hele området/neset er av nydelige lyngheier, torvmyrer og flotte svaberg som danner et åpent og artsrikt landskap preget av langvarig hevd. Terrenget er småkupert med svaberg, lyngkledde rygger og gamle torvmyrer i forsenkningene. Hele kystlandskapet på dette neset er et område av verdi både som naturtype, kulturlandskap og som del av et større friluftsområde. Det flotte landskapet er lett tilgjengelig for allmenheten. LNF-formålet vil sikre at området skal forvaltes med hensyn til naturmangfold, landskap, friluftsliv og ikke minst lett tilgang til sjø og strandsone

Er grunneigarar kjende med innspelet ditt?

Nei

Vedlegg

[Lenke til vedlegg.](#)

Konflikt med verdikart

Verdifull strandsone

Omfattar området kommunal eigedom?

Nei

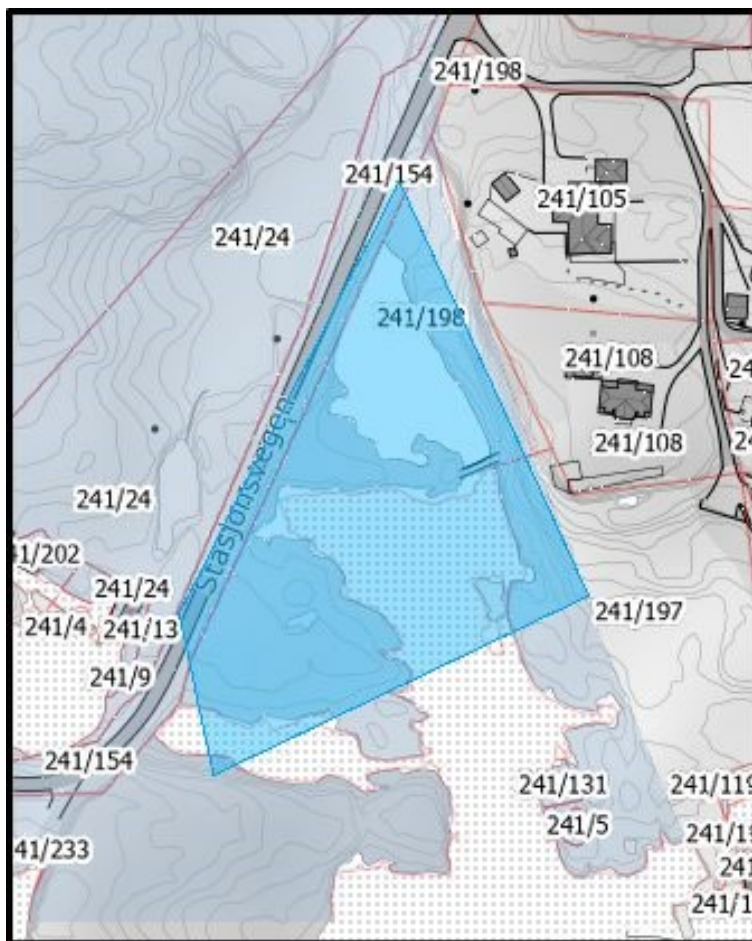
Arealinnspel - Ta vare på verdiar

ID: 1568

Namn: Ranja Sjøstrøm

Dato: 08.03.2026 klokka 18:11

Innspel om eit bestemt område, ein stad eller eigedom



Kjelde: Kartverket, Geovekst og Øygarden kommune.

Gards- og bruksnummer

241/198

Formål i gjeldande kommuneplan

LNFR

Kva meiner du arealet bør brukast til, og kvifor?

Viktig lokal møteplass med benker, bålpanne, grill som brukes til utebursdager, ulike samlinger for fritidsaktivitet både i privat og offentlig regi.

Er grunneigarar kjende med innspelet ditt?

Nei

Vedlegg

Intet vedlegg.

Konflikt med verdikart

Utmarksgrensa

Omfattar området kommunal eigeendom?

Ja

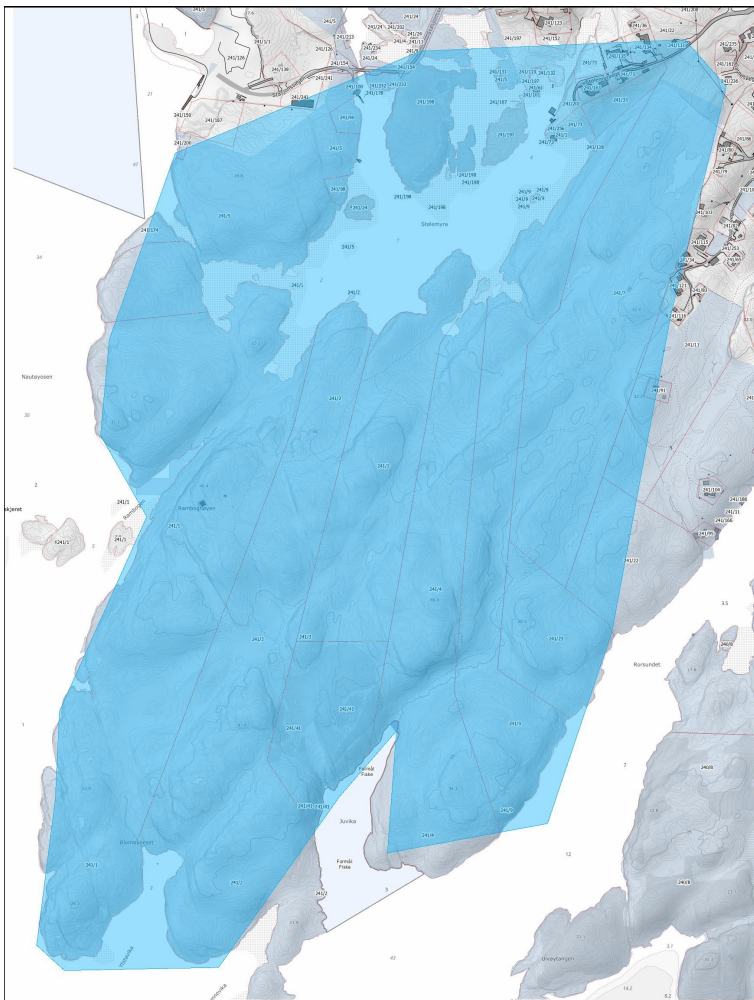
Arealinnspel - Ta vare på verdiar

ID: 1572

Namn: Ranja Sjøstrøm

Dato: 08.03.2026 klokka 18:16

Innspel om eit bestemt område, ein stad eller eigedom



Kjelde: Kartverket, Geovekst og Øygarden kommune.

Gards- og bruksnummer

241/33

Formål i gjeldande kommuneplan

Sjø og vassdrag, flerbruk

Kva meiner du arealet bør brukast til, og kvifor?

Område for friluftsliv og rekreasjon. Mye brukt turområde for både lokale beboere og tilreisende turgåere.

Er grunneigarar kjende med innspelet ditt?

Nei

Vedlegg

Intet vedlegg.

Konflikt med verdikart

Aktsemd naturfare, Utmarksgrensa

Omfattar området kommunal eigeendom?

Ja

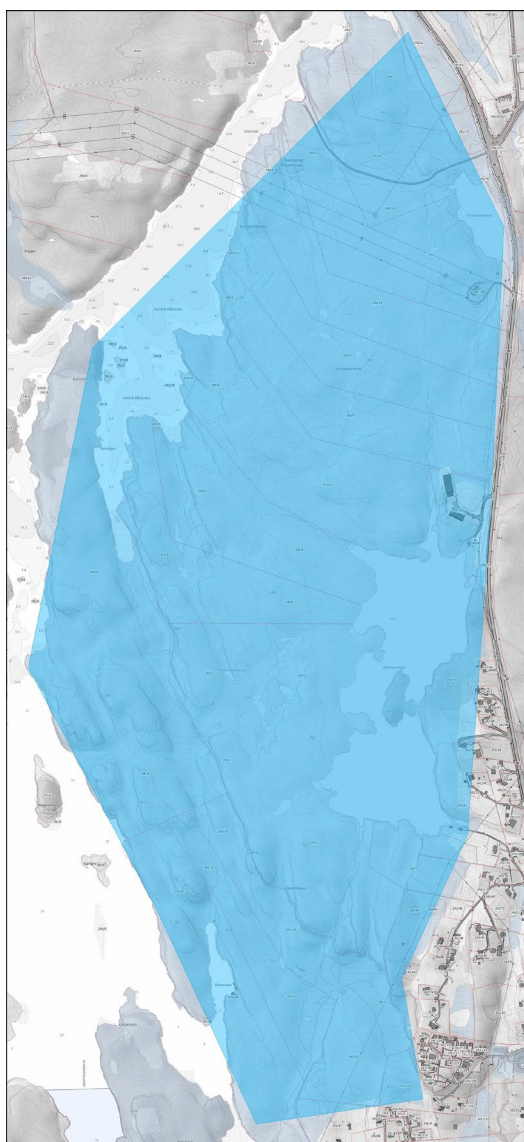
Arealinnspel - Ta vare på verdiar

ID: 1576

Namn: Ranja Sjøstrøm

Dato: 08.03.2026 klokka 18:23

Innspel om eit bestemt område, ein stad eller eigedom



Kjelde: Kartverket, Geovekst og Øygarden kommune.

Gards- og bruksnummer
241/58

Formål i gjeldande kommuneplan
Sjø og vassdrag, flerbruk

Kva meiner du arealet bør brukast til, og kvifor?

Friluft og rekreasjon.

På grunn av utviding av energiparken er det viktig å beholde grønne uberørte arealer som folket som bor på Blomøy kan benytte slik det blir brukt som turområde i dag. Dette området er svært mye brukt som turområde.

Er grunneigarar kjende med innspelet ditt?

Nei

Vedlegg

Intet vedlegg.

Konflikt med verdikart

Aktsemd naturfare, Annan viktig natur, Myr, Utmarksgrensa, Viktig kystlynghei

Omfattar området kommunal eigedom?

Ja

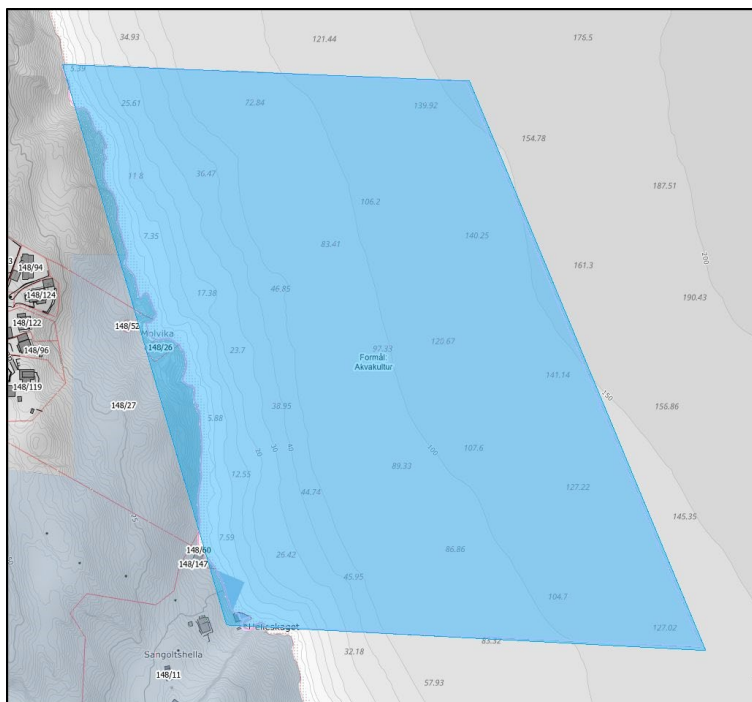
Arealinnspel - Ta vare på verdier

ID: 1578

Namn: Harald Schei

Dato: 08.03.2026 klokka 18:25

Innspel om eit bestemt område, ein stad eller eigedom



Kjelde: Kartverket, Geovekst og Øygarden kommune.

Gards- og bruksnummer

148/92

Formål i gjeldande kommuneplan

Sjø og vassdrag, flerbruk

Kva meiner du arealet bør brukast til, og kvifor?

Området har alle år vert brukt av lokale fiskere til garnfiske, denne tradisjonen bør videreføres. Akvakultur formålet er til hinder for dette, areal formål bør endres til "Fiske".

Er grunneigarar kjende med innspelet ditt?

other

Vedlegg

Intet vedlegg.

Konflikt med verdikart

Aktsemd naturfare,Utmarksgrensa

Omfattar området kommunal eigedom?

Nei

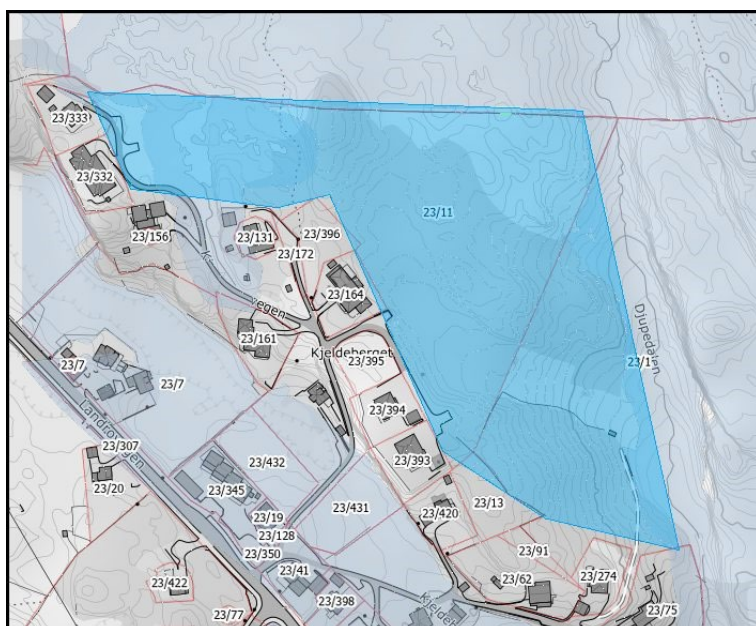
Arealinnspel - Ta vare på verdiar

ID: 1580

Namn: Elisabeth Haugen Algrøy

Dato: 08.03.2026 klokka 18:26

Innspel om eit bestemt område, ein stad eller eigedom



Kjelde: Kartverket, Geovekst og Øygarden kommune.

Gards- og bruksnummer

23/11

Formål i gjeldande kommuneplan

Bolig eller sentrumsformål

Kva meiner du arealet bør brukast til, og kvifor?

Område rundt Kjeldeberget bør ikke avsettes til boligformål. Skogen er et viktig nærfriluftsområde for barn og lokalmiljøet med etablerte turstier. Dette er kvaliteter som ikke lar seg gjenskape på en opparbeidet lekeplass.

Det er mye hjort i område, utbygging vil føre til fragmentering av naturen, redusere kvaliteter kommunen selv ønsker å bevare, og svekke det sammenhengende grøntområdet. Dette står i kontrast til kommunens prioriteringer om å sikre viktige friluftsområder, styrke grønne forbindelser og ta vare på verdifulle naturmiljø i videre arealplanlegging. Området gir gode levekår for mange fuglearter, særlig småfugl som er avhengige av vegetasjon og ro. Kjeldebergvegen må oppgraderes før flere boliger legges til, dagens standard tåler ikke økt trafikk og vil gi redusert sikkerhet og fremkommelighet.

Ønsker derfor at område rundt Kjeldeberget bevares som ubebygde område i kommuneplanen. Natur som bevares gir en robusthet mot klimaendringer.

Er grunneigarar kjende med innspelet ditt?

other

Vedlegg

Intet vedlegg.

Konflikt med verdikart

Aktsemd naturfare,Fulldyrka mark,Viktig kystlynghei

Omfattar området kommunal eigeendom?

Nei

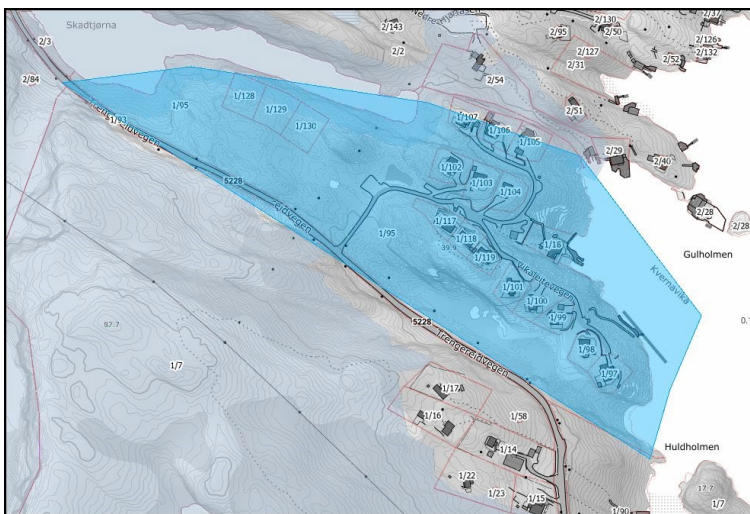
Arealinnspel - Ta vare på verdiar

ID: 1597

Namn: Per Christensen

Dato: 08.03.2026 klokka 18:48

Innspel om eit bestemt område, ein stad eller eigedom



Kjelde: Kartverket, Geovekst og Øygarden kommune.

Gards- og bruksnummer

2/54

Formål i gjeldande kommuneplan

Sjø og vassdrag, flerbruk

Kva meiner du arealet bør brukast til, og kvifor?

Kvernevik Hytteområde, Trengereid 87 RP, er i opprinnelig reguleringsplan regulert til hytteformål med tilhørende friluftareal. I gjeldende kommuneplan er området avsett til fritidsbebyggelse. Som hytteeier er jeg opptatt av at dette området, som arealinnspill til ny kommuneplan, blir bevart til friluftformål uten ytterligere bebyggelse. Området har stor verdi for rekreasjon, naturopplevelser, landskapskvalitet og tilgang til sjøen. Ytterligere utbygging vil

svække både naturpreg, trivsel og tilgjengelighet. Det er derfor viktig at friluftsområdet opprettholdes som et åpent og naturvennlig rekreasjonsområde for alle brukere av hyttefeltet.

Er grunneigarar kjende med innspelet ditt?

Nei

Vedlegg

Intet vedlegg.

Konflikt med verdikart

Aktsemd naturfare,Viktig kystlynghei

Omfattar området kommunal eigeedom?

Nei

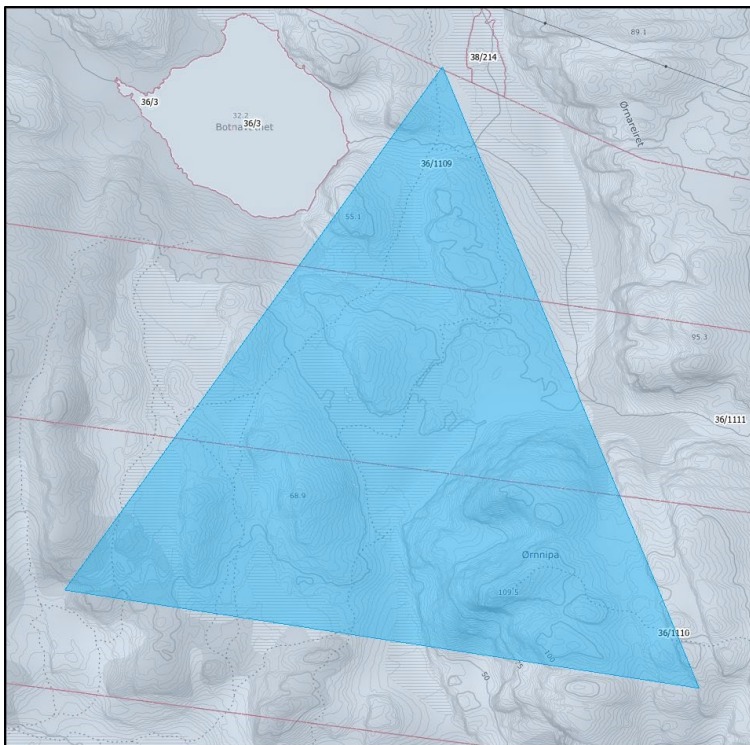
Arealinnspel - Ta vare på verdiar

ID: 1620

Namn: Anders Birkelid Vindenes

Dato: 08.03.2026 klokka 19:09

Innspel om eit bestemt område, ein stad eller eigedom



Kjelde: Kartverket, Geovekst og Øygarden kommune.

Gards- og bruksnummer

36/1109

Formål i gjeldande kommuneplan

LNFR

Kva meiner du arealet bør brukast til, og kvifor?

Ser det er kommet mange arealinnspill om naturområdene på Foldnes, og jeg legger til grunn at mange av disse handler om å utvide boligformålene og samtidig snevre inn utmarksgrensen. Det er veldig viktig at vi ikke gjør! Dette er noen av de siste inngrepsfrie områdene på hele Litlesotra, og er nærturterreng for tusenvis av mennesker. I tillegg finnes det mye dyreliv i området som trenger store, sammenhengende arealer for å kunne eksistere.

Jeg har markert et område i den store Foldnesmarka, men dette er vel så viktig på «halvøyen» mot vest forbi «gamle Foldnes», og nordover mot Anglevik.

Byggegrensene er allerede utvidet nok, og det bør heller åpnes for mer fortetting hvis det skal bygges mer i disse områdene.

Er grunneigarar kjende med innspelet ditt?

Nei

Vedlegg

Intet vedlegg.

Konflikt med verdikart

Aktsemd naturfare, Myr, Utmarksgrensa

Omfattar området kommunal eigedom?

Nei

Arealinnspel - Ta vare på verdiar

ID: 1633

Namn: Anders Birkelid Vindenes

Dato: 08.03.2026 klokka 19:22

Gards- og bruksnummer

Formål i gjeldande kommuneplan

Kva meiner du arealet bør brukast til, og kvifor?

Er grunneigarar kjende med innspelet ditt?

Vedlegg

[Lenke til vedlegg.](#)

Konflikt med verdikart

Omfattar området kommunal eigedom?

Nei

Arealinnspel - Ta vare på verdiar

ID: 1637

Namn: Anders Birkelid Vindenes

Dato: 08.03.2026 klokka 19:26

Gards- og bruksnummer

Formål i gjeldande kommuneplan

Kva meiner du arealet bør brukast til, og kvifor?

Nærturterreng i sentrumsområder

Veldig mange i Øygarden er glade i naturen og opptatte av å bruke den. Det er bra, samtidig vil jeg understreke at mange steder må naturen også få være i fred, for at dyrelivet skal få plass og ro til å eksistere. Derfor vil jeg slå et slag for tilrettelagte turstier og godt etablert nærturterreng rundt alle sentrumsområdene i kommunen, fremfor å tilrettelegge og «bygge ut» turstier i mer urørt terreng. Det må være et mål at folk i minst mulig grad trenger å kjøre bil på kryss og tvers for å komme seg ut i naturen, og da er det bedre å tilgjengeliggjøre naturen der folk bor i større grad. Det betyr selvsagt også at mye av den lille naturen som er igjen rundt sentrumsområder som Straume, Ågotnes o.l. må tas godt vare på, og at det er viktig at man ikke tenker at alt kan bygges ned fordi det allerede er bygget så mye i området.

Er grunneigarar kjende med innspelet ditt?

Vedlegg

Intet vedlegg.

Konflikt med verdikart

Omfattar området kommunal eigedom?

Nei

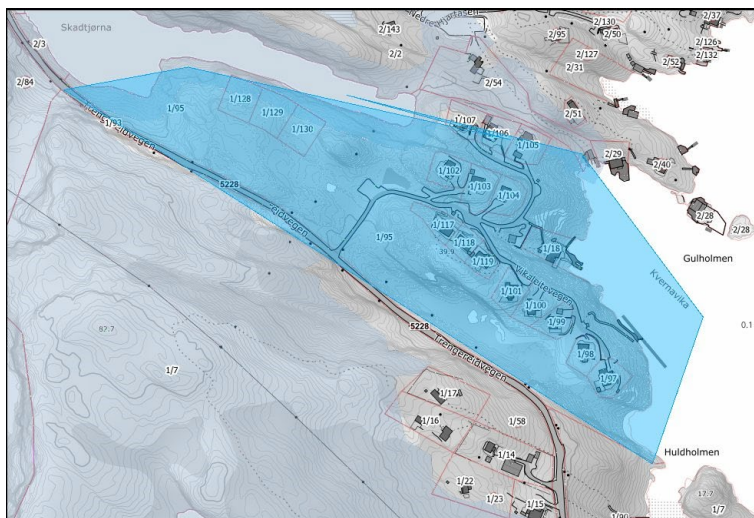
Arealinnspel - Ta vare på verdiar

ID: 1665

Namn: Gerhard Larsen

Dato: 08.03.2026 klokka 20:14

Innspel om eit bestemt område, ein stad eller eigedom



Kjelde: Kartverket, Geovekst og Øygarden kommune.

Gards- og bruksnummer

1/95

Formål i gjeldande kommuneplan

Sjø og vassdrag, flerbruk

Kva meiner du arealet bør brukast til, og kvifor?

Kvernevika Hytteområde, Trengereid 87RP, er i opprinnelig reguleringsplan regulert til hytteformål med tilhørende friluftareal. I gjeldende kommuneplan er området avsett til fritidsbebyggelse. Som hytteeier er jeg opptatt av at dette område, som arealinnspill til ny kommuneplan, blir bevart til friluftformål uten ytterlige bebyggelse. Området har stor verdi for rekreasjon, naturopplevelser, landskapskvalitet og tilgang til sjøen. Ytterlige utbygging vil

svække både naturpreg, trivsel og tilgjengelighet. Det er derfor viktig at friluftsområdet opprettholdes som et åpent og naturvennlig rekreasjonsområde for alle brukere av hyttefeltet.

Er grunneigarar kjende med innspelet ditt?

Ja, alle grunneigarar er inform

Vedlegg

Intet vedlegg.

Konflikt med verdikart

Aktsemd naturfare,Viktig kystlynghei

Omfattar området kommunal eigeedom?

Nei

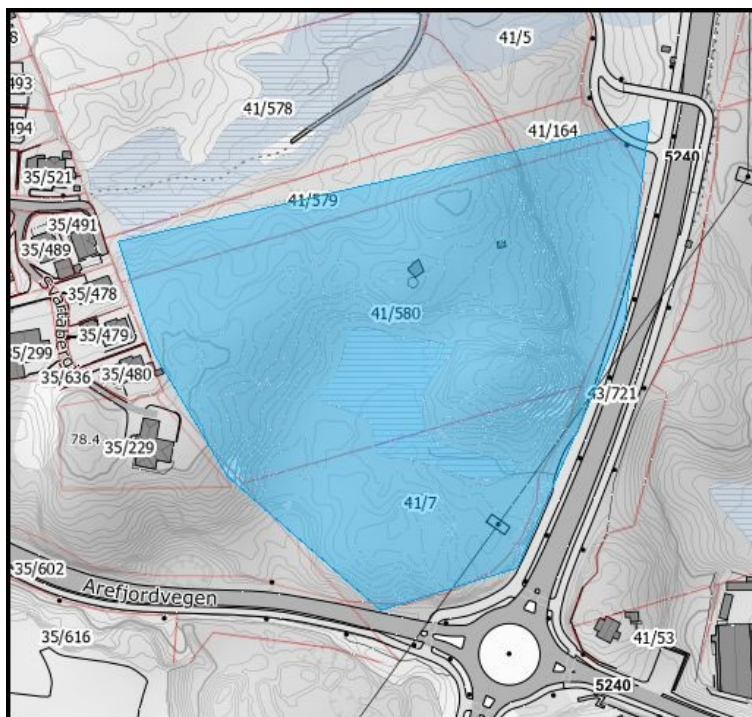
Arealinnspel - Ta vare på verdiar

ID: 1670

Namn: Fredrik Bjordal Martinson

Dato: 08.03.2026 klokka 20:17

Innspel om eit bestemt område, ein stad eller eigedom



Kjelde: Kartverket, Geovekst og Øygarden kommune.

Gards- og bruksnummer

41/579

Formål i gjeldande kommuneplan

Bolig eller sentrumsformål

Kva meiner du arealet bør brukast til, og kvifor?

Ønsker at dette området forblir urørt natur. Brukes til lek og friluftsliv for oss som bor på Straume. Begynner å bli svært få slike områder sentralt på Straume.

Er grunneigarar kjende med innspelet ditt?

Nei

Vedlegg

Intet vedlegg.

Konflikt med verdikart

Myr

Omfattar området kommunal eigedom?

Nei

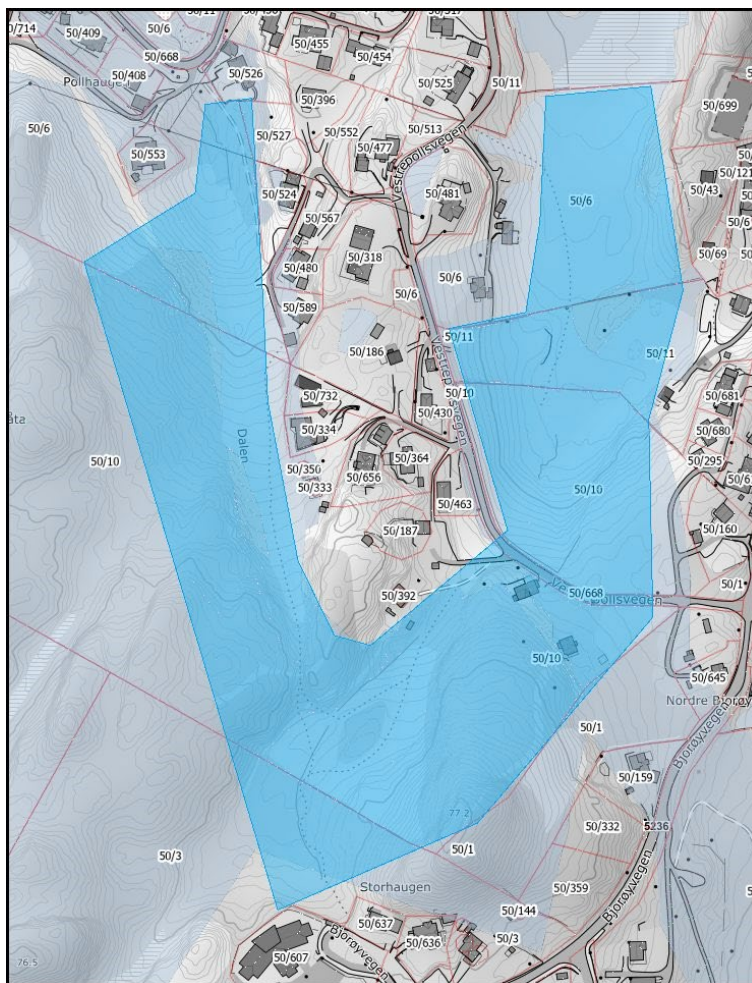
Arealinnspel - Ta vare på verdiar

ID: 1671

Namn: Sæunn Halldorsdottir

Dato: 08.03.2026 klokka 20:17

Innspel om eit bestemt område, ein stad eller eigedom



Kjelde: Kartverket, Geovekst og Øygarden kommune.

Gards- og bruksnummer

50/10

Formål i gjeldande kommuneplan
LNF-område

Kva meiner du arealet bør brukast til, og kvifor?

Landskapsvernområde.

Området er påvirket av landbruk, gamle jordbrukslandskap, beitemark og dyrka jord. Et viktig kulturlandskap som er i ferd med å bli presset av boligområder og oppbygging i de siste tiårene. Gangvei gjennom området tilbyr muligheten for et åpent kulturlandskap som er forvalt med aktiv tiltak som beiting.

Er grunneigarar kjende med innspelet ditt?

other

Vedlegg

Intet vedlegg.

Konflikt med verdikart

Aktsemd naturfare,Dyrkbar jord,Fulldyrka mark,Utmarksgrensa

Omfattar området kommunal eigeendom?

Ja

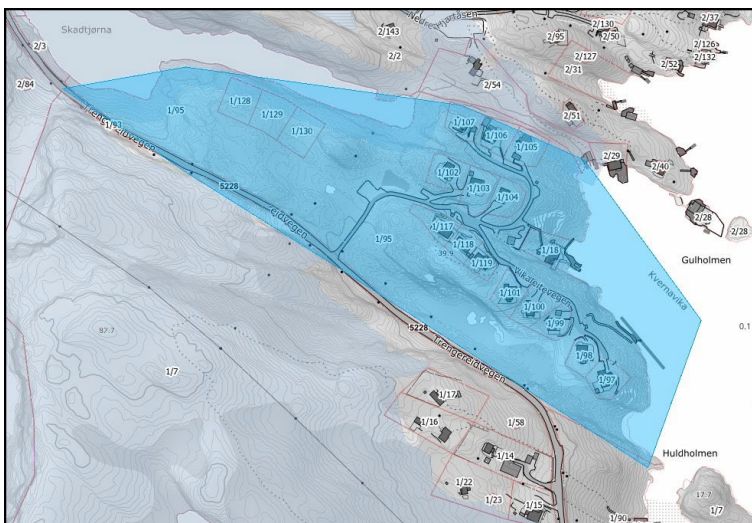
Arealinnspel - Ta vare på verdiar

ID: 1679

Namn: Ingvild N. Bergesen

Dato: 08.03.2026 klokka 20:40

Innspel om eit bestemt område, ein stad eller eigedom



Kjelde: Kartverket, Geovekst og Øygarden kommune.

Gards- og bruksnummer

2/54

Formål i gjeldande kommuneplan

Sjø og vassdrag, flerbruk

Kva meiner du arealet bør brukast til, og kvifor?

Kvernevik hytteområde, Trengereid 87 RP, er i opprinnelig reguleringsplan regulert til hytteformål med tilhørende friluftareal. I gjeldende kommuneplan er området avsett til fritidsbebyggelse. Som hytteeier er jeg opptatt av at dette området, som arealinnspill til ny kommuneplan, blir bevart til friluftformål uten ytterligere bebyggelse. Område har stor verdi for rekreasjon, naturopplevelser, landskapskvalitet og tilgang til sjø, og det er pr. i dag et

område med rikt og mangfoldig dyreliv, som en bør bevare i fremtiden! Ytterligere utbygging vil svekke både naturpreg, trivsel og tilgjengelighet. Det er derfor viktig at friluftsområdet opprettholdes som et åpent og naturvennlig rekreasjonsområde for alle brukere av hyttefeltet.

Er grunneigarar kjende med innspelet ditt?

Nei

Vedlegg

Intet vedlegg.

Konflikt med verdikart

Aktsemd naturfare,Viktig kystlynghei

Omfattar området kommunal eigedom?

Nei

Gards- og bruksnummer

51/13, 50/10

Formål i gjeldande kommuneplan

LNF-område

Kva meiner du arealet bør brukast til, og kvifor?

Det er viktig å opprettholde området formål som landbruksområde. Området er i aktiv drift med sauebeiting, som bidrar til å ivareta både ur- og kulturlandskapet samt vernede kulturminner.

Er grunneigarar kjende med innspelet ditt?

Ja, alle grunneigarar er inform

Vedlegg

Intet vedlegg.

Konflikt med verdikart

Aktsemd naturfare,Fulldyrka mark,Myr,Utmarksgrensa,Verdifull strandsone

Omfattar området kommunal eigeendom?

Nei

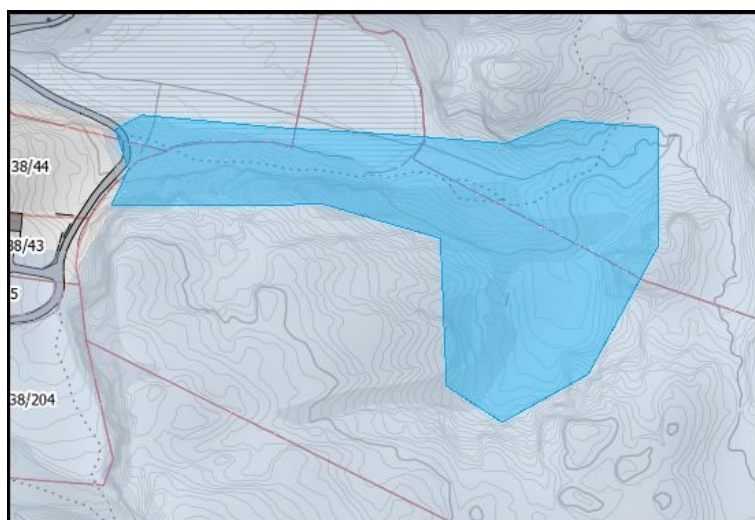
Arealinnspel - Ta vare på verdier

ID: 1720

Namn: Dag Arve Haugsdal

Dato: 08.03.2026 klokka 21:54

Innspel om eit bestemt område, ein stad eller eigedom



Kjelde: Kartverket, Geovekst og Øygarden kommune.

Gards- og bruksnummer

38/179

Formål i gjeldande kommuneplan

Bolig eller sentrumsformål

Kva meiner du arealet bør brukast til, og kvifor?

Ynskjer at Maridalen vert rekna som frilustsområde. Fin tursti og bål plass.

Er grunneigarar kjende med innspelet ditt?

Nei

Vedlegg

Intet vedlegg.

Konflikt med verdikart

Aktsemd naturfare,Dyrkbar jord,Myr,Utmarksgrensa

Omfattar området kommunal eigeedom?

Nei

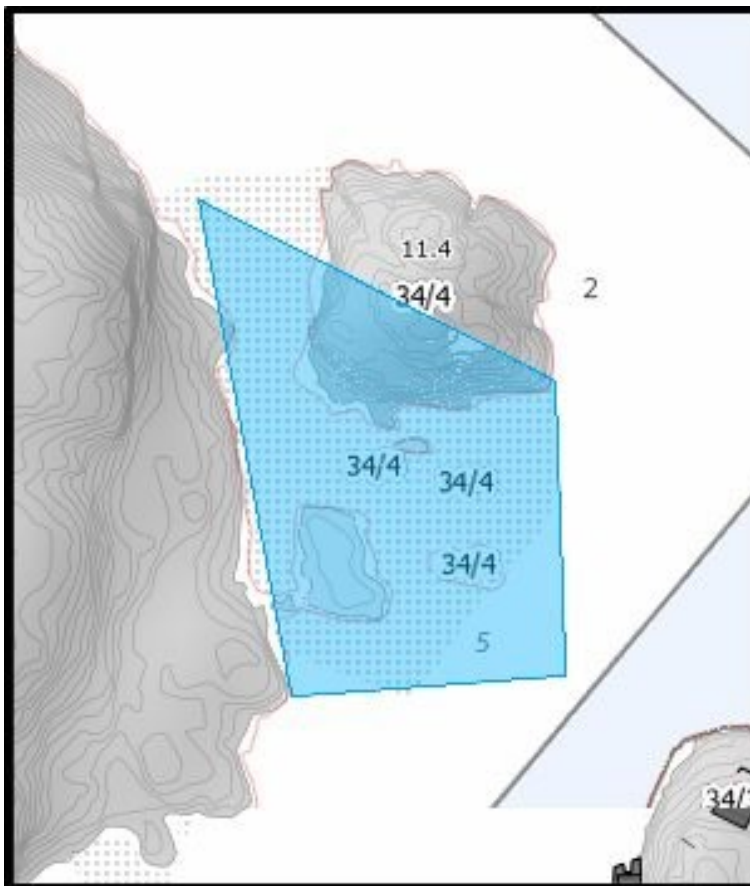
Arealinnspel - Ta vare på verdier

ID: 1727

Namn: Dag Arve Haugsdal

Dato: 08.03.2026 klokka 22:05

Innspel om eit bestemt område, ein stad eller eigedom



Kjelde: Kartverket, Geovekst og Øygarden kommune.

Gards- og bruksnummer

34/4

Formål i gjeldande kommuneplan

Sjø og vassdrag, flerbruk

Kva meiner du arealet bør brukast til, og kvifor?
Fint friluftsområde for barnefamilier med fritidsbåt.

Er grunneigarar kjende med innspelet ditt?
Nei

Vedlegg
Intet vedlegg.

Konflikt med verdikart

Omfattar området kommunal eigeendom?
Nei

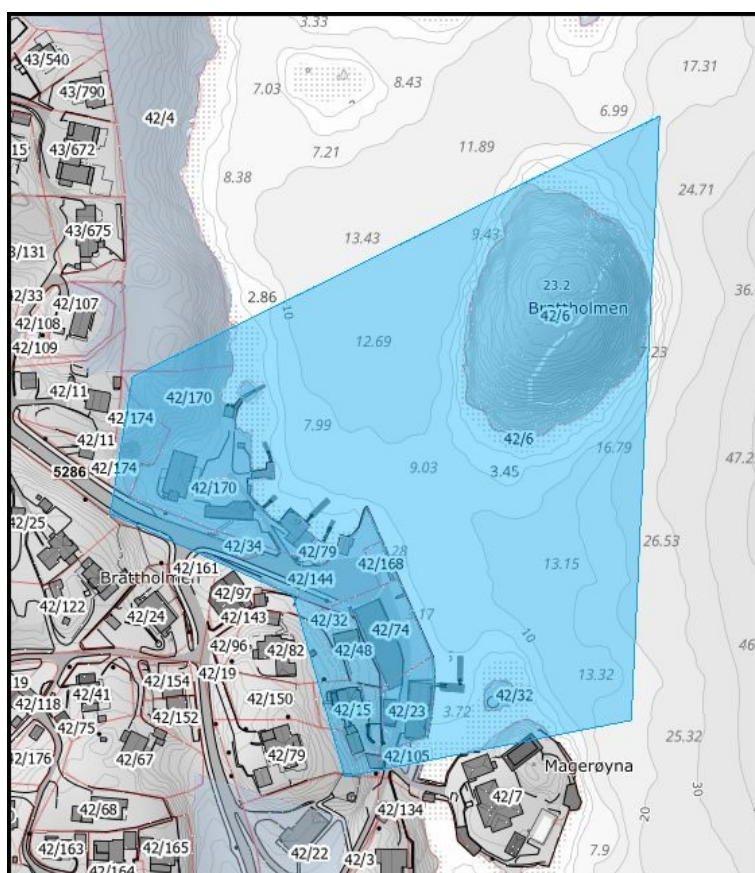
Arealinnspel - Ta vare på verdiar

ID: 1735

Namn: Ole Wilhelm Mortensen

Dato: 08.03.2026 klokka 22:13

Innspel om eit bestemt område, ein stad eller eigedom



Kjelde: Kartverket, Geovekst og Øygarden kommune.

Gards- og bruksnummer

42/32

Formål i gjeldande kommuneplan

Blå/grønnstruktur

Kva meiner du arealet bør brukast til, og kvifor?

Område med lang historisk kobling som transport knutepunkt mellom sjø og land, ,samt handel.

Viktig å sikre området den historiske fortellingen om sjøtransport og handel.

Er grunneigarar kjende med innspelet ditt?

Nei

Vedlegg

Intet vedlegg.

Konflikt med verdikart

Verdifull strandsone

Omfattar området kommunal eigedom?

Ja

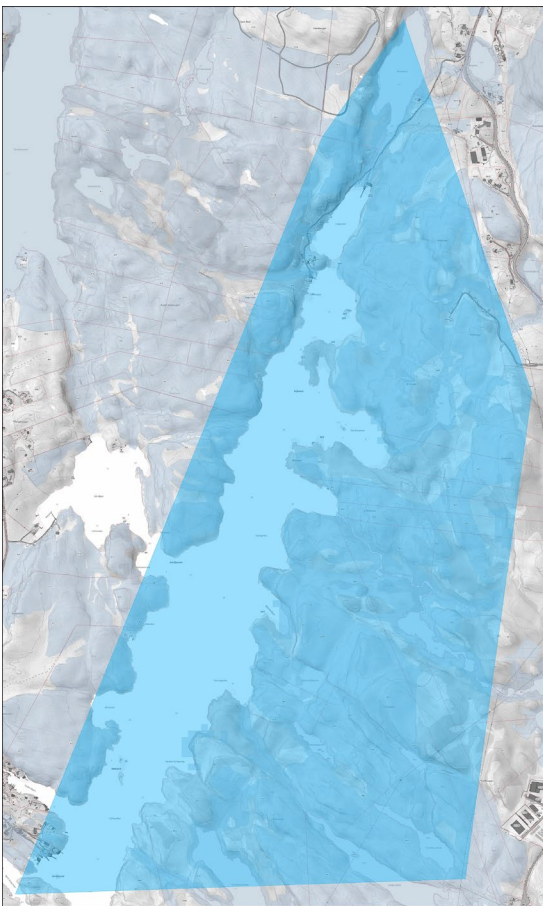
Arealinnspel - Ta vare på verdiar

ID: 1742

Namn: Lennart Fjell

Dato: 08.03.2026 klokka 22:20

Innspel om eit bestemt område, ein stad eller eigedom



Kjelde: Kartverket, Geovekst og Øygarden kommune.

Gards- og bruksnummer

4/1

Formål i gjeldande kommuneplan

Næringsvirksomhet

Kva meiner du arealet bør brukast til, og kvifor?

Fjellspollen er ein unik fjord med store natur- og kulturminneverdier som bør vernast for alle moglege inngrep og tiltak som kan ha negativ innverknad på desse verdiane. Fleire eksisterande, og planlagde tiltak (utbygging, tippar, vegutbygging, forureiningskjelder) kan øydelegge både unik natur, levande liv og kulturminne. Arealdelen bør difor innehalda eit vernestempel på Fjellspollen utover eksisterande LNF/omsynssoner.

Er grunneigarar kjende med innspelet ditt?

Nei

Vedlegg

Intet vedlegg.

Konflikt med verdikart

Aktsemd naturfare, Annan viktig natur, Fulldyrka mark, Myr, Viktig kystlynghei

Omfattar området kommunal eigeendom?

Nei


Arealinnspel - Ta vare på verdier

ID: 1744

Namn: Lennart Fjell

Dato: 08.03.2026 klokka 22:23

Innspel om eit bestemt område, ein stad eller eigedom



Kjelde: Kartverket, Geovekst og Øygarden kommune.

Gards- og bruksnummer

30/6

Formål i gjeldande kommuneplan

LNFR

Kva meiner du arealet bør brukast til, og kvifor?

Vern av Midtmarka.

Øygarden kommune bør legge inn større og sterkare vern utover LNF/Omsynssover i Midtmarka. Her ligg det unike natur- og kulturminneverdiar, som er truga av diverse tiltak som vegutbygging, utbygging, etc.

Er grunneigarar kjende med innspelet ditt?

Nei

Vedlegg

Intet vedlegg.

Konflikt med verdikart

Aktsemd naturfare, Annan viktig natur, Dyrkbar jord, Fulldyrka mark, Myr, Utmarksgrensa, Viktig kystlynghei

Omfattar området kommunal eigeedom?

Ja

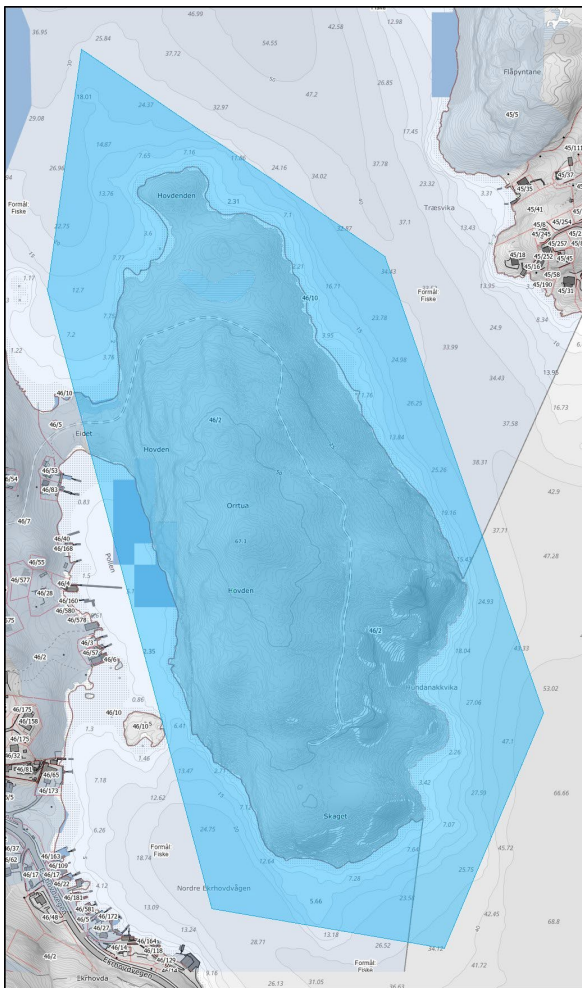
Arealinnspel - Ta vare på verdiar

ID: 1764

Namn: Elin Askeland

Dato: 09.03.2026 klokka 15:24

Innspel om eit bestemt område, ein stad eller eigedom



Kjelde: Kartverket, Geovekst og Øygarden kommune.

Gards- og bruksnummer

Formål i gjeldande kommuneplan

Sjø og vassdrag, flerbruk

Kva meiner du arealet bør brukast til, og kvifor?

Fin plass for rekreasjon og naturmangfald

Er grunneigarar kjende med innspelet ditt?

other

Vedlegg

[Lenke til vedlegg.](#)

Konflikt med verdikart

Aktsemd naturfare, Annan viktig natur, Myr, Verdifull strandsone

Omfattar området kommunal eigedom?

Nei